

















Programa de Desarrollo Urbano Municipal de Tamazula de Gordiano

Modelo de Ordenamiento Territorial MOT-01

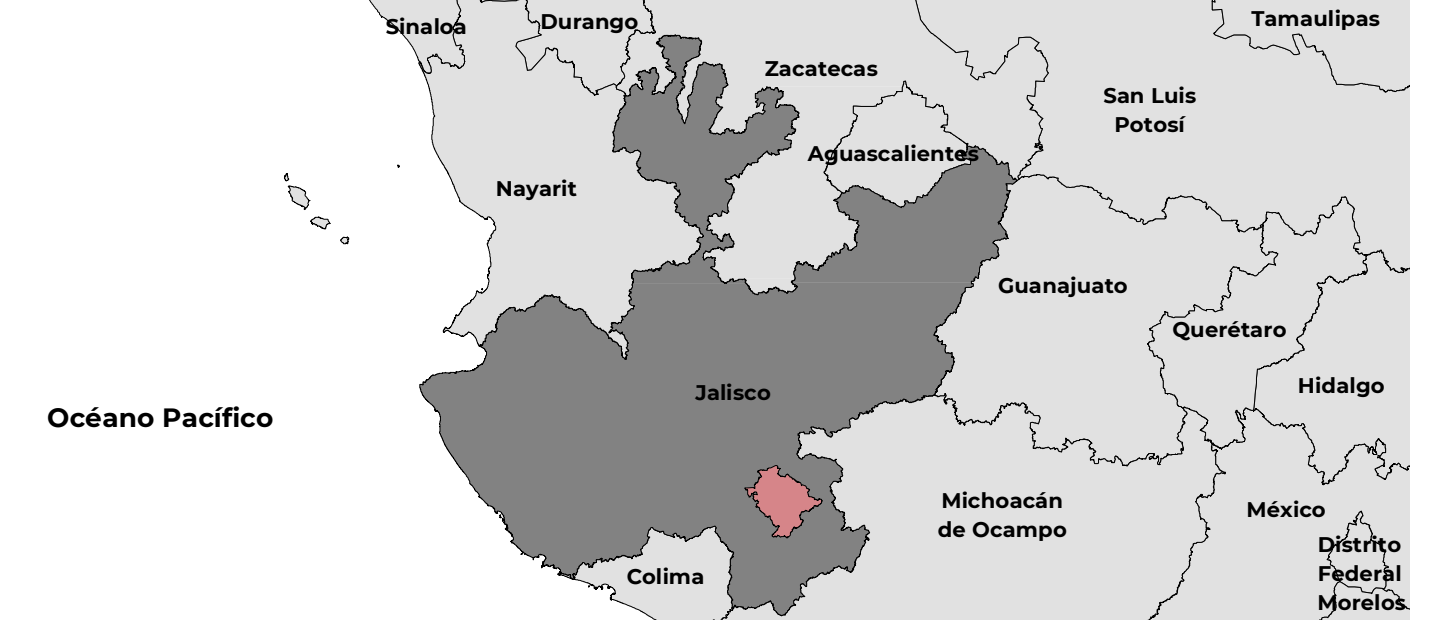
Simbología temática

 Límite Unidad de Gestión Territorial

Simbología básica

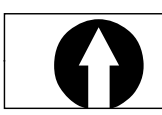
- | | | | | | |
|---|----------------------|---|---------------------|---|-----------------|
|  | Zona de estudio |  | Red hídrica |  | Localidad rural |
|  | Municipio colindante |  | Curva de nivel |  | Población total |
|  | Localidad rural |  | Carretera federal |  | 1 - 28 |
|  | Localidad urbana |  | Carretera estatal |  | 29 - 77 |
|  | Caserío disperso |  | Carretera municipal |  | 78 - 204 |
|  | Cuerpo de agua | | | | |

Localización:



Fuentes: INEGI (2010, 2014, 2016, 2017, 2018, 2020 y 2022), CONABIO (2011), IIEG (2012)
 Elaboración propia con la Red Nacional de Caminos (2020) y la capa de Uso de Suelo y Vegetación (SEMADET, 2020)

Firmas:



Escala: 1:100,000

Sistema de coordenadas: GCS Mexico ITRF 2008
 Coordenadas proyectadas: Mexico ITRF 2008 LCC
 Proyección: Cónica Conforme Lambert
 Unidades: metros