

















Programa de Desarrollo Urbano Municipal de Tamazula de Gordiano

Mapa Base MB-00

Simbología básica

	Zona de estudio		Red hídrica		Localidad rural
	Municipio colindante		Curva de nivel		Población total
	Localidad rural		Carretera federal		1 - 28
	Localidad urbana		Carretera estatal		29 - 77
	Caserío disperso		Carretera municipal		78 - 204
	Cuerpo de agua				



Fuentes: INEGI (2010, 2014, 2016, 2017, 2018, 2020 y 2022), CONABIO (2011), IIEG (2012)

Firmas:

 **Escala: 1:100,000**

Sistema de coordenadas: GCS Mexico ITRF 2008
 Coordenadas proyectadas: Mexico ITRF 2008 LCC
 Proyección: Cónica Conforme Lambert
 Unidades: metros

