

Programa de Desarrollo Urbano Municipal de Tamazula de Gordiano
















Líneas de acción ES-04

Simbología temática

- E1_01_Elaborar un programa de resiliencia hídrica
- E2_01_Construir una planta de tratamiento de agua
- E3_02_Diseñar e implementar un programa de restauración de las
- E3_03_Elaborar e implementar un programa de desazolve y limpieza de
- E4_01_Limitar el establecimiento de actividades industriales o agroindustriales de riesgo
- E4_02_Elaborar un programa para fomentar la instalación de industria de bajo riesgo cerca de los centros de población
- E4_03_Diseñar e implementar un plan de regularización en materia ambiental para la industria
- E4_04_Establecer monitoreo para controlar que no se lleven a cabo quemas agrícolas en distancias menores a 1 km del límite de los centros de población

Las líneas de acción a corto plazo E3_01, E5_02, E8_02, E8_03, E8_05 y E8_06 aplican en todo el municipio. Léase más en el anexo "matriz de programación y corresponsabilidad".

Simbología básica

	Zona de estudio		Red hídrica		Localidad rural
	Municipio colindante		Curva de nivel		Población total
	Localidad rural		Carretera federal		1 - 28
	Localidad urbana		Carretera estatal		29 - 77
	Caserío disperso		Carretera municipal		78 - 204
	Cuerpo de agua				



Fuentes: INEGI (2010, 2014, 2016, 2017, 2018, 2020 y 2022), CONABIO (2011), IIEG (2012)
Elaboración propia

Firmas:

 **Escala: 1:100,000**

Sistema de coordenadas: GCS Mexico ITRF 2008
 Coordenadas proyectadas: Mexico ITRF 2008 LCC
 Proyección: Cónica Conforme Lambert
 Unidades: metros

