


















Programa de Desarrollo Urbano Municipal de Tamazula de Gordiano

**Escenario deseable y concertado ES-02 D
Centro de Población La Garita**

Simbología Temática

 Crecimiento Tendencial	 Urbanizado
 Urbanizable	

Simbología Básica

 Zona de estudio	 Red hídrica	 Población rural
 Localidad urbana	 Curva de nivel	 1 - 10
 Localidad rural	 Carretera federal	 10 - 28
 Caseríos	 Carretera estatal	 28 - 299
 Cuerpos de agua	 Carretera municipal	



Fuentes: Instituto Nacional de Estadística y Geografía, 2020; Instituto de Transporte Mexicano, 2020. Secretaría de Medio Ambiente y Desarrollo Territorial, 2023; IIEG, 2012, CONABIO, 2011, SETRAN, 2020, Dinámicas de Participación Ciudadana, 2023.

Firmas:

 **Escala: 1:100,000**