


















**Programa de Desarrollo Urbano Municipal de Tamazula de Gordiano**

**Escenario deseable y concertado ES-02 A Centro de Población Tamazula de Gordiano**

**Simbología Temática**

	Crecimiento Tendencial		Urbanizado
	Urbanizable		

**Simbología Básica**

	Zona de estudio		Red hídrica		Población rural
	Localidad urbana		Curva de nivel		1 - 10
	Localidad rural		Carretera federal		10 - 28
	Caseríos		Carretera estatal		28 - 299
	Cuerpos de agua		Carretera municipal		



**Fuentes:** Instituto Nacional de Estadística y Geografía, 2020; Instituto de Transporte Mexicano, 2020. Secretaría de Medio Ambiente y Desarrollo Territorial, 2023; IIEG, 2012, CONABIO, 2011, SETRAN, 2020, Dinámicas de Participación Ciudadana, 2023.

**Firmas:**