


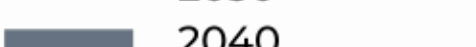




**Programa de Desarrollo Urbano Municipal de Tamazula de Gordiano**

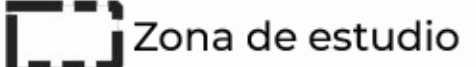


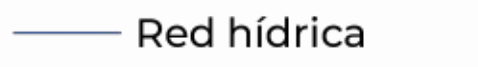
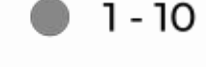

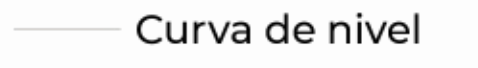






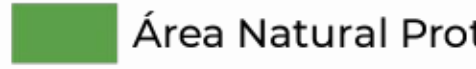
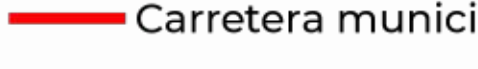
**Escenario Tendencial E-01**

**Simbología Temática**

Crecimiento urbano	Escenario proyectado
 2000	 2030
 2014	 2040
 2022	 2050

**Simbología Básica**

 Zona de estudio	 Cuerpos de agua	Población rural
 Municipios colindantes	 Red hídrica	 1 - 10
 Localidad urbana	 Curva de nivel	 10 - 28
 Localidad rural	 Carretera federal	 28 - 299
 Caseríos	 Carretera estatal	
 Área Natural Protegida	 Carretera municipal	



**Fuentes:** Instituto Nacional de Estadística y Geografía, 2020; Instituto de Transporte Mexicano, 2020. Secretaría de Medio Ambiente y Desarrollo Territorial, 2023; IIEG, 2012, CONABIO, 2011, SETRAN, 2020, Dinámicas de Participación Ciudadana, 2023.

**Firmas:**

 **Escala: 1:100,000**