






















Programa de Desarrollo Urbano Municipal de Tamazula de Gordiano

Grupos Vulnerables D-02

Simbología Temática

Índice de Vulnerabilidad		Territorio sin cobertura de Transporte Público o Privado
 Bajo		Embarazos en edad de 15 a 19 años
 Medio		
 Alto		
 Muy alto		

Simbología Básica

	Zona de estudio		Cuerpos de agua	Población rural
	Municipios colindantes		Red hídrica	 1 - 10
	Localidad urbana		Curva de nivel	 10 - 28
	Localidad rural		Carretera federal	 28 - 299
	Caseríos		Carretera estatal	
	Área Natural Protegida		Carretera municipal	



Fuentes: Instituto Nacional de Estadística y Geografía, 2020; Instituto de Transporte Mexicano, 2020. Secretaría de Medio Ambiente y Desarrollo Territorial, 2023; IIEG, 2012, CONABIO, 2011, SETRAN, 2020, Dinámicas de Participación Ciudadana, 2023.

Firmas:

 **Escala: 1:100,000**

Sistema de coordenadas: GSC México ITRF 2008
 Coordenadas proyectadas: México ITRF 2008 LCC
 Proyección: Cónica Conforme Lambert
 Unidades: metros