










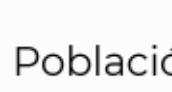













Programa de Desarrollo Urbano Municipal de Tamazula de Gordiano

Análisis de Barrios D-02

Simbología Temática

	Vertederos clandestinos		Asentamientos Irregulares
	Insuficiencia de Infraestructura		Vivienda deshabitada 15 - 23 %
	Inseguridad		24 - 57 %
	Insuficiencia en equipamiento		

Simbología Básica

	Zona de estudio		Cuerpos de agua		Población rural
	Municipios colindantes		Red hídrica		1 - 10
	Localidad urbana		Curva de nivel		10 - 28
	Localidad rural		Carretera federal		28 - 299
	Caseríos		Carretera estatal		
	Área Natural Protegida		Carretera municipal		



Fuentes: Instituto Nacional de Estadística y Geografía, 2020; Instituto de Transporte Mexicano, 2020. Secretaría de Medio Ambiente y Desarrollo Territorial, 2023; IIEG, 2012, CONABIO, 2011, SETRAN, 2020, Dinámicas de Participación Ciudadana, 2023.

Firmas:

 **Escala: 1:100,000**

Sistema de coordenadas: GSC México ITRF 2008
 Coordenadas proyectadas: México ITRF 2008 LCC
 Proyección: Cónica Conforme Lambert
 Unidades: metros