JALISCO
GOBIERNO DEL ESTADO

SECRETARÍA GENERAL
DE GOBIERNO

DIRECCIÓN DE PUBLICACIONES
Y PERIÓDICO OFICIAL

GOBERNADOR CONSTITUCIONAL
DEL ESTADO DE JALISCO
JESÚS PABLO LEMUS NAVARRO

SECRETARIO GENERAL DE GOBIERNO
SALVADOR ZAMORA ZAMORA

OFICIAL MAYOR DE GOBIERNO
HÉCTOR GUILLERMO
HERNÁNDEZ AGUAYO

DIRECTOR DE PUBLICACIONES
Y DEL PERIÓDICO OFICIAL
JANIO SOTELO GONZÁLEZ

Registrado desde el
3 de septiembre de 1921.
Trisemanal:
martes, jueves y sábados.
Franqueo pagado.
Publicación periódica.
Permiso número: 0080921.
Características: 117252816.
Autorizado por SEPOMEX.

periodicooficial.jalisco.gob.mx

LUNES 15 DE DICIEMBRE
DE 2025

GUADALAJARA, JALISCO

TOMO CDXV

EL ESTADO DE JALISCO

PERIÓDICO OFICIAL

24
QUINVICIES
EDICIÓN ESPECIAL

EL ESTADO DE JALISCO

PERIÓDICO OFICIAL

GOBERNADOR CONSTITUCIONAL
DEL ESTADO DE JALISCO
JESÚS PABLO LEMUS NAVARRO

SECRETARIO GENERAL DE GOBIERNO
SALVADOR ZAMORA ZAMORA

OFICIAL MAYOR DE GOBIERNO
HÉCTOR GUILLERMO
HERNÁNDEZ AGUAYO

DIRECTOR DE PUBLICACIONES
Y DEL PERIÓDICO OFICIAL
JANIO SOTELO GONZÁLEZ

Registrado desde el
3 de septiembre de 1921.
Trisemanal:
martes, jueves y sábados.
Franqueo pagado.
Publicación periódica.
Permiso número: 0080921.
Características: 117252816.
Autorizado por SEPOMEX.

periodicooficial.jalisco.gob.mx

JALISCO
GOBIERNO DEL ESTADO

DECRETO

Al margen un sello que dice: Estados Unidos Mexicanos. Gobierno del Estado de Jalisco. Poder Ejecutivo. Secretaría General de Gobierno.

Jesús Pablo Lemus Navarro, Gobernador Constitucional del Estado Libre y Soberano de Jalisco, a los habitantes del mismo hago saber, que por conducto de la Secretaría del H. Congreso de esta Entidad Federativa, se me ha comunicado el siguiente decreto

NÚMERO 29956/LXIV/25 **EL CONGRESO DEL ESTADO DECRETA:**

SE APRUEBAN LAS TABLAS DE VALORES UNITARIOS DE SUELO Y CONSTRUCCIÓN DEL MUNICIPIO DE TAMAZULA DE GORDIANO, JALISCO, PARA EL EJERCICIO FISCAL 2026, ASÍ COMO LOS ANEXOS QUE SE ACOMPAÑAN, LOS CUALES FORMAN PARTE ÍNTEGRA DEL PRESENTE DECRETO.

Artículo Único. - Se aprueba las Tablas de Valores Unitarios de Suelo y Construcción del municipio de Tamazula de Gordiano, Jalisco, para el ejercicio fiscal 2026, así como los anexos que se acompañan, los cuales forman parte íntegra del presente decreto

TRANSITORIO

ÚNICO. - El presente decreto iniciará su vigencia el primero de enero del año 2026, después de su publicación en el Periódico Oficial "El Estado de Jalisco".

SALÓN DE SESIONES DEL CONGRESO DEL ESTADO
GUADALAJARA, JALISCO, 13 DE NOVIEMBRE DE 2025

DIPUTADO PRESIDENTE

JULIO CÉSAR HURTADO LUNA

DIPUTADA SECRETARIA

VALERIA GUADALUPE ÁVILA GUTIÉRREZ

DIPUTADA SECRETARIA

TONANTZIN ELUSAY CÁRDENAS MÉNDEZ

Esta hoja corresponde a la minuta de Decreto que aprueba las Tablas de Valores Unitarios de Suelo y Construcción del municipio de Tamazula de Gordiano, Jalisco, para el ejercicio fiscal 2026, así como los anexos que se acompañan, los cuales forman parte íntegra del presente decreto.

PROMULGACIÓN DEL DECRETO NÚMERO **29956/LXIV/25** DEL CONGRESO DEL ESTADO MEDIANTE EL CUAL SE APRUEBAN LAS TABLAS DE VALORES UNITARIOS DE SUELO Y CONSTRUCCIÓN DEL MUNICIPIO DE TAMAZULA DE GORDIANO, JALISCO, PARA EL EJERCICIO FISCAL 2026, ASÍ COMO LOS ANEXOS QUE SE ACOMPAÑAN, LOS CUALES FORMAN PARTE ÍNTEGRA DEL PRESENTE DECRETO.

En mérito de lo anterior y con fundamento en el artículo 50 fracción I de la Constitución Política del Estado de Jalisco, mando se imprima, publique, divulgue y se le dé el debido cumplimiento.

Emitido en Palacio de Gobierno, sede del Poder Ejecutivo del Estado Libre y Soberano de Jalisco, el día **8 del mes de diciembre de 2025**.

JESUS PABLO LEMUS NAVARRO
GOBERNADOR CONSTITUCIONAL DEL ESTADO DE JALISCO

Secuencia: 59907487
Fecha: 11/12/2025 03:29:39 p. m.
Sello: FEC3779615F8425ADC9B471FA4A90CA2

SALVADOR ZAMORA ZAMORA
SECRETARIO GENERAL DE GOBIERNO

Secuencia: 59880112
Fecha: 08/12/2025 01:14:26 p. m.
Sello: DF5FF5650970453C1C8F92DBB9489AE1

Este documento puede validarse en:
http://validacion.jalisco.gob.mx/wbfConsultaFirmado.aspx
ID_Firmado: 59907487-90CA2

JITC/FSM

VALORES DE CONSTRUCCIÓN

TIPO DE CONSTRUCCIONES PERMANENTES HABITACIONALES, COMERCIALES Y DE SERVICIOS

EDAD MODERNO 1 (CONSTRUCCIONES DE 0 A 5 AÑOS)

CALIDAD	EDO. CONS.	CVE.	VALOR POR m²	CCC
LUJO	BUENO	M1LB	$12,800.00	2000
	REGULAR	M1LR	$11,760.00	2001
	MALO	M1LM	$8,550.00	2002
SUPERIOR	BUENO	M1SB	$9,610.00	2010
	REGULAR	M1SR	$8,820.00	2011
	MALO	M1SM	$6,420.00	2012
MEDIO	BUENO	M1MB	$6,980.00	2020
	REGULAR	M1MR	$5,900.00	2021
	MALO	M1MM	$4,300.00	2022
ECONÓMICO	BUENO	M1EB	$5,010.00	2030
	REGULAR	M1ER	$4,350.00	2031
	MALO	M1EM	$3,160.00	2032

EDAD SEMI-MODERNO 1 (CONSTRUCCIONES DE 11 A 20 AÑOS)

CALIDAD	EDO. CONS.	CVE.	VALOR POR m²	CCC
LUJO	BUENO	SM1LB	$11,500.00	1000
	REGULAR	SM1LR	$9,110.00	1001
	MALO	SM1LM	$6,630.00	1002
SUPERIOR	BUENO	SM1SB	$8,620.00	1010
	REGULAR	SM1SR	$6,840.00	1011
	MALO	SM1SM	$4,970.00	1012
MEDIO	BUENO	SM1MB	$5,920.00	1020
	REGULAR	SM1MR	$4,570.00	1021
	MALO	SM1MM	$3,320.00	1022
ECONÓMICO	BUENO	SM1EB	$4,260.00	1030
	REGULAR	SM1ER	$3,440.00	1031
	MALO	SM1EM	$2,290.00	1032

EDAD ANTIGUO 1 (CONSTRUCCIONES DE 31 A 40 AÑOS)

CALIDAD	EDO. CONS.	CVE.	VALOR POR m²	CCC
LUJO	BUENO	A1LB	$8,660.00	0
	REGULAR	A1LR	$5,180.00	1
	MALO	A1LM	$3,760.00	2
SUPERIOR	BUENO	A1SB	$6,500.00	10
	REGULAR	A1SR	$3,890.00	11
	MALO	A1SM	$2,830.00	12
MEDIO	BUENO	A1MB	$4,110.00	20
	REGULAR	A1MR	$2,200.00	21
	MALO	A1MM	$1,600.00	22
ECONÓMICO	BUENO	A1EB	$2,450.00	30
	REGULAR	A1ER	$1,440.00	31
	MALO	A1EM	$880.00	32

TIPO DE CONSTRUCCIONES PERMANENTES HABITACIONALES, COMERCIALES Y DE SERVICIOS

EDAD MODERNO 2 (CONSTRUCCIONES DE 6 A 10 AÑOS)

CALIDAD	EDO. CONS.	CVE.	VALOR POR m²	CCC
LUJO	BUENO	M2LB	$12,360.00	2100
	REGULAR	M2LR	$11,350.00	2101
	MALO	M2LM	$8,260.00	2102
SUPERIOR	BUENO	M2SB	$8,830.00	2110
	REGULAR	M2SR	$8,110.00	2111
	MALO	M2SM	$5,900.00	2112
MEDIO	BUENO	M2MB	$6,750.00	2120
	REGULAR	M2MR	$5,250.00	2121
	MALO	M2MM	$3,810.00	2122
ECONÓMICO	BUENO	M2EB	$4,650.00	2130
	REGULAR	M2ER	$3,630.00	2131
	MALO	M2EM	$2,860.00	2132

EDAD SEMI-MODERNO 2 (CONSTRUCCIONES DE 21 A 30 AÑOS)

CALIDAD	EDO. CONS.	CVE.	VALOR POR m²	CCC
LUJO	BUENO	SM2LB	$10,410.00	1100
	REGULAR	SM2LR	$7,470.00	1101
	MALO	SM2LM	$5,430.00	1102
SUPERIOR	BUENO	SM2SB	$7,430.00	1110
	REGULAR	SM2SR	$5,340.00	1111
	MALO	SM2SM	$3,870.00	1112
MEDIO	BUENO	SM2MB	$5,110.00	1120
	REGULAR	SM2MR	$3,560.00	1121
	MALO	SM2MM	$2,590.00	1122
ECONÓMICO	BUENO	SM2EB	$3,620.00	1130
	REGULAR	SM2ER	$2,760.00	1131
	MALO	SM2EM	$1,830.00	1132

EDAD ANTIGUO 2 (CONSTRUCCIONES DE 41 O MÁS AÑOS)

CALIDAD	EDO. CONS.	CVE.	VALOR POR m²	CCC
LUJO	BUENO	A2LB	$8,120.00	100
	REGULAR	A2LR	$4,300.00	101
	MALO	A2LM	$2,940.00	102
SUPERIOR	BUENO	A2SB	$5,810.00	110
	REGULAR	A2SR	$3,070.00	111
	MALO	A2SM	$2,100.00	112
MEDIO	BUENO	A2MB	$3,630.00	120
	REGULAR	A2MR	$1,750.00	121
	MALO	A2MM	$1,230.00	122
ECONÓMICO	BUENO	A2EB	$2,080.00	130
	REGULAR	A2ER	$1,130.00	131
	MALO	A2EM	$760.00	132

NOTA 1.-Se determinan 6 rangos de edad que son:

Moderno 1 (construcciones de 0 A 5 años).
Moderno 2 (construcciones de 6 A 10 años)
Semi-moderno 1 (construcciones de 11 A 20 años)
Semi-moderno 2 (construcciones de 21 A 30 años)
Antiguo 1 (construcciones de 31 A 40 años)
Antiguo 2 (construcciones de 41 O más años)

NOTA 2.- La construcción que sea remodelada o reconstruida consistente en cambio de distribución, instalaciones, techos y pisos, para efectos catastrales, se clasificará como semi-moderna o moderna según sea el caso.

NOTA 3.-Para el estado de conservación se determina como:

Bueno: La construcción que no requiere reparaciones y su estado es optimo.
Regular: Aquella construcción que requiere reparaciones generales para ponerla en buen estado en cuando menos el 50% de las 20 partidas de construcción que determinan la calidad.
Malo: Aquella construcción que requiere reparaciones importantes en cuando menos el 50% de las 20 partidas de construcción que determinan la calidad.

NOTA 5: : Para el caso de edificaciones con más de 4 niveles (incluyendo sotano) se incrementara al total de la superficie de construcción, el valor por metro cuadrado en un 10% por la infraestructura especial requerida. Para edificaciones de más de 10 niveles (incluyendo sotano) se incrementara al total de la superficie de construcción, el valor por metro cuadrado en un 15% por la infraestructura especial requerida.

NOTA 12.- Las construcciones que no esten contenidas dentro de la clasificación comprendida en los valores unitarios debera valuarse con edificaciones analogas en valores

CCC.- Código de clasificación de la construcción.

NOMBRE DEL MUNICIPIO: Tamazula de Gordiano — NÚMERO DEL MUNICIPIO: 085

NOMBRE DE LA DELEGACIÓN: Tamazula de Gordiano — NUMERO DE LA DELEGACIÓN: 0001

CONSEJO TÉCNICO DE CATASTRO MUNICIPAL

M.C.P. Laura Gabriela Jiménez Iñiguez
Presidente Municipal y Presidente del Consejo
Técnico Catastral Municipal
INTEGRANTE DEL CONSEJO TÉCNICO CATASTRAL
MUNICIPAL QUE VALIDA LAS TABLAS DE VALORES

EL PRESENTE CONSEJO CATASTRAL DEL ESTADO
Y CUMPLE CON LOS LINEAMIENTOS Y
RECOMENDACIONES EMITIDAS POR EL
CONSEJO TÉCNICO CATASTRAL DEL
ESTADO.

JOSÉ DE JESUS SÁNCHEZ MARISCAL
DIRECTOR DE CATASTRO DEL ESTADO Y
SECRETARIO DE ACTAS Y ACUERDOS.
H. AYUNTAMIENTO

PRESIDENCIA MUNICIPAL
TAMAZULA DE GORDIANO, JAL.

H. CONGRESO DEL ESTADO

PODER LEGISLATIVO

COPIA CERTIFICADA
REVISADO
COTEJADO

VALORES DE CONSTRUCCIÓN

TIPO DE CONSTRUCCIONES PERMANENTES INDUSTRIALES

EDAD MODERNO 1 (CONSTRUCCIONES DE 0 A 5 AÑOS)

CALIDAD	EDO. CONS.	CVE.	VALOR POR m²	CCC
ESPECIAL	BUENO	IM1LB	$4,830.00	2300
	REGULAR	IM1LR	$4,400.00	2301
	MALO	IM1LM	$3,220.00	2302
SUPERIOR	BUENO	IM1SB	$4,320.00	2310
	REGULAR	IM1SR	$3,930.00	2311
	MALO	IM1SM	$2,880.00	2312
MEDIO	BUENO	IM1MB	$3,660.00	2320
	REGULAR	IM1MR	$3,330.00	2321
	MALO	IM1MM	$2,840.00	2322
ECONÓMICO	BUENO	IM1EB	$3,130.00	2330
	REGULAR	IM1ER	$2,860.00	2331
	MALO	IM1EM	$2,090.00	2332

EDAD SEMI-MODERNO 1 (CONSTRUCCIONES DE 11 A 20 AÑOS)

CALIDAD	EDO. CONS.	CVE.	VALOR POR m²	CCC
ESPECIAL	BUENO	ISM1LB	$3,640.00	1300
	REGULAR	ISM1LR	$2,410.00	1301
	MALO	ISM1LM	$1,600.00	1302
SUPERIOR	BUENO	ISM1SB	$3,260.00	1310
	REGULAR	ISM1SR	$2,150.00	1311
	MALO	ISM1SM	$1,420.00	1312
MEDIO	BUENO	ISM1MB	$2,760.00	1320
	REGULAR	ISM1MR	$1,820.00	1321
	MALO	ISM1MM	$1,210.00	1322
ECONÓMICO	BUENO	ISM1EB	$2,360.00	1330
	REGULAR	ISM1ER	$1,550.00	1331
	MALO	ISM1EM	$1,040.00	1332

EDAD ANTIGUO 1 (CONSTRUCCIONES DE 31 A 40 AÑOS)

CALIDAD	EDO. CONS.	CVE.	VALOR POR m²	CCC
ESPECIAL	BUENO	IA1LB	$2,050.00	300
	REGULAR	IA1LR	$1,160.00	301
	MALO	IA1LM	$770.00	302
SUPERIOR	BUENO	IA1SB	$1,830.00	310
	REGULAR	IA1SR	$1,150.00	311
	MALO	IA1SM	$710.00	312
MEDIO	BUENO	IA1MB	$1,550.00	320
	REGULAR	IA1MR	$1,040.00	321
	MALO	IA1MM	$560.00	322
ECONÓMICO	BUENO	IA1EB	$1,330.00	330
	REGULAR	IA1ER	$870.00	331
	MALO	IA1EM	$470.00	332

TIPO DE CONSTRUCCIONES PERMANENTES INDUSTRIALES

EDAD MODERNO 2 (CONSTRUCCIONES DE 6 A 10 AÑOS)

CALIDAD	EDO. CONS.	CVE.	VALOR POR m²	CCC
ESPECIAL	BUENO	IM2LB	$4,340.00	2400
	REGULAR	IM2LR	$3,930.00	2401
	MALO	IM2LM	$2,920.00	2402
SUPERIOR	BUENO	IM2SB	$3,880.00	2410
	REGULAR	IM2SR	$3,510.00	2411
	MALO	IM2SM	$2,510.00	2412
MEDIO	BUENO	IM2MB	$3,290.00	2420
	REGULAR	IM2MR	$2,970.00	2421
	MALO	IM2MM	$2,270.00	2422
ECONÓMICO	BUENO	IM2EB	$2,810.00	2430
	REGULAR	IM2ER	$2,560.00	2431
	MALO	IM2EM	$1,820.00	2432

EDAD SEMI-MODERNO 2 (CONSTRUCCIONES DE 21 A 30 AÑOS)

CALIDAD	EDO. CONS.	CVE.	VALOR POR m²	CCC
ESPECIAL	BUENO	ISM2LB	$3,210.00	1400
	REGULAR	ISM2LR	$2,130.00	1401
	MALO	ISM2LM	$1,600.00	1402
SUPERIOR	BUENO	ISM2SB	$2,870.00	1410
	REGULAR	ISM2SR	$1,900.00	1411
	MALO	ISM2SM	$1,410.00	1412
MEDIO	BUENO	ISM2MB	$2,440.00	1420
	REGULAR	ISM2MR	$1,610.00	1421
	MALO	ISM2MM	$1,200.00	1422
ECONÓMICO	BUENO	ISM2EB	$2,090.00	1430
	REGULAR	ISM2ER	$1,380.00	1431
	MALO	ISM2EM	$910.00	1432

EDAD ANTIGUO 2 (CONSTRUCCIONES DE 41 O MÁS AÑOS)

CALIDAD	EDO. CONS.	CVE.	VALOR POR m²	CCC
ESPECIAL	BUENO	IA2LB	$1,680.00	400
	REGULAR	IA2LR	$1,010.00	401
	MALO	IA2LM	$660.00	402
SUPERIOR	BUENO	IA2SB	$1,500.00	410
	REGULAR	IA2SR	$990.00	411
	MALO	IA2SM	$610.00	412
MEDIO	BUENO	IA2MB	$1,280.00	420
	REGULAR	IA2MR	$910.00	421
	MALO	IA2MM	$480.00	422
ECONÓMICO	BUENO	IA2EB	$1,100.00	430
	REGULAR	IA2ER	$760.00	431
	MALO	IA2EM	$400.00	432

NOTA 7.- Se consideran construcciones industriales de mas de 4 metros de altura con cubierta de láminas y armadura de fierro o similar, sin concentración de muros interiores, claros mínimos de cinco metros, que podrán tener los mismos factores de antigüedad estipulados para las construcciones en general.

NOMBRE DEL MUNICIPIO: Tamazula de Gordiano — NÚMERO DEL MUNICIPIO: 085

NOMBRE DE LA DELEGACIÓN: Tamazula de Gordiano — NÚMERO DE LA DELEGACIÓN: 0001

CONSEJO TÉCNICO DE CATASTRO MUNICIPAL

M.C.P Laura Gabriela Jiménez Iñiguez
Presidenta Municipal y Presidenta del Consejo Tecnico Catastral Municipal
INTEGRANTE DEL CONSEJO TÉCNICO CATASTRAL
MUNICIPAL QUE VALIDA LAS TABLAS DE VALORES

CONSEJO TÉCNICO CATASTRAL DEL ESTADO
EL PRESENTE DOCUMENTO SE REVI
Y CUMPLE CON LOS LINEAMIENTOS
RECOMENDACIONES EMITIDAS POR E
CONSEJO TÉCNICO CATASTRAL DEL
ESTADO.

JOSÉ DE JESÚS SÁNCHEZ MARISCAL
DIRECTOR DE CATASTRO DEL ESTADO Y
SECRETARIO DE ACTAS Y ACUERDOS
H. AYUNTAMIENTO

H. CONGRESO DEL ESTADO

COPIA CERTIFICADA
REVISADO
COTEJADO

VALORES DE CONSTRUCCIÓN ESPECIALES

TIPO DE CONSTRUCCIONES PROVISIONALES, USO TRANSITORIO Y FÁCIL REMOSIÓN

CALIDAD	EDO. CONS.	CVE.	VALOR POR m²	CCC
SUPERIOR	BUENO	PSB	$1,700.00	4010
	REGULAR	PSR	$1,190.00	4011
	MALO	PSM	$820.00	4012
MEDIO	BUENO	PMB	$1,190.00	4020
	REGULAR	PMR	$860.00	4021
	MALO	PMM	$580.00	4022
ECONÓMICO	BUENO	PEB	$850.00	4030
	REGULAR	PER	$630.00	4031
	MALO	PEM	$410.00	4032
CONTENEDORES MARITIMOS		CON	$2,100.00	4040

TIPO DE CONSTRUCCIONES INSTALACIONES DEPORTIVAS

CALIDAD	EDO. CONS.	CVE.	VALOR POR m²	CCC
LUJO	BUENO	IDLB	$730.00	8000
	REGULAR	IDLR	$520.00	8001
	MALO	IDLM	$350.00	8002
SUPERIOR	BUENO	IDSB	$690.00	8010
	REGULAR	IDSR	$490.00	8011
	MALO	IDSM	$330.00	8012
MEDIO	BUENO	IDMB	$510.00	8020
	REGULAR	IDMR	$360.00	8021
	MALO	IDMM	$250.00	8022
ECONÓMICO	BUENO	IDEB	$300.00	8030
	REGULAR	IDER	$210.00	8031
	MALO	IDEM	$140.00	8032

TIPO DE CONSTRUCCIONES ESPECIALES SUPERFICIE EMPASTADA

TIPO DE RIEGO	CVE.	VALOR POR m²	CCC
MECÁNICO PROGRAMADO	PMP	$70.00	8500
MECÁNICO MANUAL	PMM	$60.00	8501
MANUAL	PMA	$40.00	8502
PASTO SINTÉTICO	PS	$20.00	8503

TIPO DE CONSTRUCCIONES ESPECIALES NAVES PECUARIAS

CALIDAD	CVE.	VALOR POR m²	CCC
SUPERIOR	NS	$490.00	9000
MEDIO	NM	$390.00	9001
ECONOMICO	NE	$250.00	9002

TIPO DE CONSTRUCCIONES ESPECIALES ALBERCAS

CALIDAD	EDO. CONS.	CVE.	VALOR POR m²	CCC
SUPERIOR	BUENO	ALBSB	$3,670.00	5010
	REGULAR	ALBSR	$2,680.00	5011
	MALO	ALBSM	$1,800.00	5012
MEDIO	BUENO	ALBMB	$2,620.00	5020
	REGULAR	ALBMR	$1,910.00	5021
	MALO	ALBMM	$1,320.00	5022
ECONÓMICO	BUENO	ALBEB	$1,720.00	5030
	REGULAR	ALBER	$1,260.00	5031
	MALO	ALBEM	$840.00	5032

TIPO DE CONSTRUCCIONES ESPECIALES PALAPAS

CALIDAD	EDO. CONS.	CVE.	VALOR POR m²	CCC
SUPERIOR	BUENO	PLSB	$8,090.00	2510
	REGULAR	PLSR	$5,900.00	2511
	MALO	PLSM	$3,970.00	2512
MEDIO	BUENO	PLMB	$5,940.00	2520
	REGULAR	PLMR	$4,330.00	2521
	MALO	PLMM	$2,910.00	2522
ECONÓMICO	BUENO	PLEB	$3,780.00	2530
	REGULAR	PLER	$2,760.00	2531
	MALO	PLEM	$1,850.00	2532

TIPO DE CONSTRUCCIONES ESPECIALES INVERNADEROS DE ESTRUCTURA Y PLÁSTICO

CALIDAD	EDO. CONS.	CVE.	VALOR POR m²	CCC
ÚNICA	BUENO	IB	$50.00	7000
	REGULAR	IR	$40.00	7001
	MALO	IM	$20.00	7002

TIPO DE CONSTRUCCIONES ESPECIALES PISOS SIN TECHO

CALIDAD	EDO. CONS.	CVE.	VALOR POR m²	CCC
SUPERIOR	BUENO	APSTSB	$630.00	6010
	REGULAR	APSTSR	$460.00	6011
	MALO	APSTSM	$310.00	6012
MEDIO	BUENO	APSTMB	$460.00	6020
	REGULAR	APSTMR	$340.00	6021
	MALO	APSTMM	$230.00	6022
ECONÓMICO	BUENO	APSTEB	$310.00	6030
	REGULAR	APSTER	$220.00	6031
	MALO	APSTEM	$150.00	6032

TIPO DE CONSTRUCCIONES ESPECIALES LONARIAS

CALIDAD	EDO. CONS.	CVE.	VALOR POR m²	CCC
SUPERIOR	BUENO	LSB	$2,070.00	2610
	REGULAR	LSR	$1,510.00	2611
	MALO	LSM	$1,010.00	2612
MEDIO	BUENO	LMB	$1,910.00	2620
	REGULAR	LMR	$1,390.00	2621
	MALO	LMM	$940.00	2622
ECONÓMICO	BUENO	LEB	$1,740.00	2630
	REGULAR	LER	$1,270.00	2631
	MALO	LEM	$850.00	2632

TIPO DE CONSTRUCCIONES ESPECIALES SILOS AGROPECUARIOS PARA ALMACENAR GRANOS Y OTROS PRODUCTOS

CALIDAD	EDO. CONS.	CVE.	VALOR POR m²	CCC
ÚNICA	MODERNO	SM	$3,500.00	7500
	SEMI-MODERNO	SS	$2,800.00	7501
	ANTIGUO	SA	$2,100.00	7502

NOTA 1.-se consideran construcciones provisionales a aquellas que, por su uso transitorio, sus materiales empleados y sus técnicas de edificación, puedan removerse fácilmente (no aplica para construcciones que conforman espacios cerrados, que tienen algún tipo de cimentación o que cuenten con instalaciones eléctricas o sanitarias).

NOTA 2.- se consideran albercas los depositos de agua que cuenten con infraestructura adecuada para realizar actividades recreativas o deportivas, con especificaciones establecidas por los reglamentos de construcción respectivos.

NOTA 3.-Los valores para pisos sin techo no aplicarán en inmuebles de uso habitacional.

NOTA 5: : Se considera palapas las construcciones que consisten en un techo de hojas secas de palma, que se sostiene por postes y largueros de maderas

NOTA 5: : Se consideran lonarias aquellas construcciones ligeras que emplean materiales tensados como membranas textiles, láminas ligeras o matlas sobre estructuras fijidas de acero.

NOTA 6.- se considera a naves pecuarias económicas hasta 3.5 mts. De altura medio a las mayor a 3.5 mts. Y superior a naves climatizadas

NOTA 7.- En los silos la superficie es la del desplante, sin considerar la altura

NOTA 8.- Las construcciones que no esten contenidas dentro de la clasificación comprendida en los valores unitarios debera valuarse con edificaciones analogas en valores.

NOMBRE DEL MUNICIPIO: Tamazula de Gordiano — NÚMERO DEL MUNICIPIO: 085

NOMBRE DE LA DELEGACIÓN: Tamazula de Gordiano — NÚMERO DE LA DELEGACIÓN: 0001

CONSEJO TÉCNICO DE CATASTRO MUNICIPAL

M.C.P Laura Gabriela Jiménez Iñiguez
Presidenta Municipal y Presidenta del Consejo Tecnico Catastral Municipal
INTEGRANTE DEL CONSEJO TÉCNICO CATASTRAL

MUNICIPAL QUE VALIDA LAS TABLAS DE VALORES

CONSEJO TÉCNICO CATASTRAL DEL ESTADO.

EL PRESENTE DOCUMENTO SE REVISÓ Y CUMPLE CON LOS LINEAMIENTOS Y RECOMENDACIONES EMITIDAS POR EL CONSEJO TÉCNICO CATASTRAL DEL ESTADO.

JOSÉ DE JESÚS SÁNCHEZ MARISCAL
DIRECTOR DE CATASTRO DEL ESTADO Y SECRETARIO DE ACTAS Y ACUERDOS.

AL AYUNTAMIENTO

H. CONGRESO DEL ESTADO

COPIA CERTIFICADA
REVISADO
COTEJADO

TABLA DE PORCENTAJES PARA PREDIOS EN PROCESO DE CONSTRUCCIÓN

Concepto de avance de obra al momento de la inspección	Porcentaje de avance do obra para aplicar al valor de las construcciones.	Observaciones
Cimentación, muros. drenaje e instalación hidráulica, estructura.	0% a 39%	La obra aún no cuenta con ningún área techada.
Carpintería, tapas eléctricas, acabados, recubrimientos y pintura. Con la salvedad que al momento de la valuación, no se dictamine como obra abandonada.	40% a 69%	La obra ya cuenta con áreas lechadas con bóvedas de material, no se toman en cuenta los provisionales de Cartón.
carpintería, tapas eléctricas, acabados, recubrimientos y pintura. Con la salvedad que al momento de la valuación, no se dictamine como obra abandonada.	70% a 100%	Ya se clasifica de acuerdo los parámetros normales de tipo, calidad y estado. Se considerará al 100% del valor, como terminado

NOTAS:

- Para efectos de aplicar la tasa impositiva al inmueble, tendrá que tomarse en cuenta el Art. 5 de la ley de Catastro Municipal del Estado de Jalisco
- EL valor y la clasificación de las construcciones deberán de considerarse en cuenta lo indicado en el Art. 6, 63, 72 Y 82 de la Ley de Catastro Municipal del Estado de Jalisco; y Art. 112 de la ley de Hacienda Municipal del Estado de Jalisco.
- Para efectos de transmisión de dominio. El Perito Valuador deberá considerar el valor de las construcciones de acuerdo a su avance de obra, dicho valor deberá plasmarse y sumarse al valor de terreno.

NOMBRE DEL MUNICIPIO: Tamazula de Gordiano
NÚMERO DEL MUNICIPIO: 085
NOMBRE DE LA DELEGACIÓN: Tamazula de Gordiano
NÚMERO DE LA DELEGACIÓN: 0001
CONSEJO TÉCNICO DE CATASTRO MUNICIPAL

M.C.P Laura Gabriela Jiménez Núñez
Presidenta Municipal y Presidenta del Consejo Tecnico Catastral Municipal
INTEGRANTE DEL CONSEJO TÉCNICO CATASTRAL
MUNICIPAL QUE VALIDA LAS TABLAS DE VALORES
CONSEJO TÉCNICO CATASTRAL DEL ESTADO

EL PRESENTE DOCUMENTO ES REVISADO Y CUMPLE CON LOS LINEAMIENTOS Y RECOMENDACIONES EMITIDAS POR EL CONSEJO TÉCNICO CATASTRAL DEL ESTADO.

JOSÉ DE JESÚS SÁNCHEZ MARISCAL
DIRECTOR DE CATASTRO DEL ESTADO Y SECRETARIO DE ACTAS Y ACUERDOS.
H. AYUNTAMIENTO

H. CONGRESO DEL ESTADO

COPIA CERTIFICADA
REVISADO
COTEJADO

TABLA DE ELEMENTOS Y PARAMETROS DE LA CONSTRUCCIÓN QUE DETERMINAN LA CALIDAD

1. CIMENTACIÓN

Economico (CI-EC)	Medio (CI-ME)	Superior (CI-SU)	Lujo (CI-LU)
Renchido de piedra braza	Mamposteo de piedra braza máximo h. 1.50 x a. 80 cms	Mamposteo de piedra braza mayores a h. 1.50 x a. 80 cms combinada con zapatas aisladas de concreto armado de sección de hasta 1.20 mts x 1.20 mts	Mamposteo de piedra braza mayores a h. 1.50 x a. 80 cms combinada con zapatas aisladas de concreto armado de sección, mayores de 1.20 mts x 1.20 mts
Losa de concreto armado espesor max. 10 cms	Losa de concreto armado espesor max. 15 cms		Pilotes y zapatas corridas de concreto armado
Mamposteo de piedra braza máximo de h. 50 x a. 50 cms			

2. MUROS

Economico (MU-EC)	Medio (MU-ME)	Superior (MU-SU)	Lujo (MU-LU)
Con materiales de la región como: ladrillo de lama, block de jalcreto, block hueco, tabicon, adobe, con estructura, con altura máxima 2.40 Mts	Con materiales de la región como: ladrillo de lama, block de jalcreto, block hueco, tabicon, adobe, aparente, con estructura, con altura máxima 2.70 Mts	Con materiales de la región como: ladrillo de lama, block de jalcreto, block hueco, tabicon, adobe, aparente, cantera, con estructura, con altura máxima 3.00 Mts	Con materiales de la región como: ladrillo de lama, block de jalcreto, block hueco, tabicon, adobe, aparente, cantera, con estructura, con altura más de 3.00 Mts
Concreto armado espesor máximo 10 cms	Concreto armado espesor mayor a 10 cms		

3. CUBIERTAS, ENTREPISOS Y TECHOS

Economico (CU-EC)	Medio (CU-ME)	Superior (CU-SU)	Lujo (CU-LU)
Losa de concreto, aligerada, de cuña o bovedilla soportada sobre vigas de acero o vigas de concreto de máximo 5"	Losa de concreto, aligerada de cuña o bovedilla soportada sobre vigas de acero o vigas de concreto de máximo 6", inclinados	Losa de concreto, aligerada de cuña o bovedilla soportada sobre vigas de acero o vigas de concreto de máximo 12", inclinados, polín de madera tratada, pérgolas de madera o concreto, cúpulas	Losa de concreto, aligerada de cuña o bovedilla soportada sobre vigas de acero o vigas de concreto mayor de 12", inclinados, polín de madera tratada, pérgolas de madera o concreto, cúpulas
Claros de 3 a 3.50 mts	Claros de 3.50 a 4.50 mts	Claros de 4.50 a 5.50 mts	Claros mayores a 5.50

4. COLUMNAS, TRABES Y ESTRUCTURA

Economico (CO-EC)	Medio (CO-ME)	Superior (CO-SU)	Lujo (CO-LU)
Castillos prefrabricados o armados de 3/8"	Claros de 3.50 a 4.50 mts	Castillos armados mínimo de 1/2"	Castillos armados de 5/8"
Dalas prefrabricados o armados de 3/8"	Castillos armados de 3/8" a 1/2"	Dalas armados mínimo de 1/2"	Dalas armados de 5/8"
Vigas de acero o concreto de 5"	Dalas armadas de 3/8" a 1/2"	Columnas de concreto hasta de 40 x 40 cms	Vigas de acero o concreto mayores de 12"
		Vigas de acero o concreto hasta 12"	Columnas de concreto mayores de 40 x 40 cms o de acero
		Trabes de 20 x 30 hasta 25 x 40 cms	Trabes mayores de 25 x 40 cms
		Dobles altura de 1 a 2 espacios	Dobles altura de más de 2 espacios
Claros de 3 a 3.50 mts	Vigas de acero o concreto de 6"	Claros de 4.50 a 5.50 mts	Claros mayores a 5.50 mts

N O E S

NOMBRE DEL MUNICIPIO: Tamazula de Gordiano — NÚMERO DEL MUNICIPIO: 085

NOMBRE DE LA DELEGACIÓN: Tamazula de Gordiano — NÚMERO DE LA DELEGACIÓN: 0001

CONSEJO TÉCNICO DE CATASTRO MUNICIPAL

M.C.P Laura Gabriela Jiménez Iniguez
Presidenta Municipal y Presidenta del Consejo Tecnico Catastral Municipal
INTEGRANTE DEL CONSEJO TÉCNICO CATASTRAL

MUNICIPAL QUE VALIDA LAS TABLAS DE VALORES

ELABORADO CONFORME AL MANUAL DEL SISTEMA NACIONAL DE INFORMACIÓN CATASTRAL Y CUMPLE CON LOS LINEAMIENTOS RECOMENDACIONES EMITIDAS POR EL CONSEJO TÉCNICO CATASTRAL DEL ESTADO.

JOSÉ DE JESÚS SÁNCHEZ MARISCAL
DIRECTOR DE CATASTRO DEL ESTADO Y SECRETARIO DE ACTAS Y ACUERDOS.

H. AYUNTAMIENTO

H. CONGRESO DEL ESTADO

COPIA CERTIFICADA
REVISADO
COTEJADO

TABLA DE ELEMENTOS Y PARAMETROS DE LA CONSTRUCCIÓN QUE DETERMINAN LA CALIDAD

5. ESCALERAS

Economico (ES-EC)	Medio (ES-ME)	Superior (ES-SU)	Lujo (ES-LU)
De ladrillo, block o concreto	De ladrillo, block o concreto	De ladrillo, block, concreto o madera	De ladrillo, block, concreto o madera
Con recubrimiento	Con recubrimiento	Con recubrimiento	Con recubrimiento
Con o sin barandal	Con barandal y pasamanos de herreria o madera	Con barandal de herreria forjada, acero inoxidable, aluminio, cristal templado o maderas finas	Con barandal de herrería forjada, acero inoxidable, aluminio, cristal templado o maderas finas
Metálicas	Con loseta, madera o alfombra de mediana calidad	Con mármol de una sola pieza	Con mármol de una sola pieza
Con vitropiso o mosaico máximo de 33 x 33 cms	Cantera labrada de 4 a 8 cms de espesor	Madera tallada	Madera tallada
			De forma circular o elicoidal
Ancho de 0.80 a 1.00	Ancho de 1.00 a 1.20	Ancho de 1.20 a 1.50	Mayor a 1.50

6. INSTALACIONES ELÉCTRICAS

Economico (EL-EC)	Medio (EL-ME)	Superior (EL-SU)	Lujo (EL-LU)
Cableado oculto	Cableado oculto	Cableado oculto	Cableado oculto
Contactos económicos	Contactos de mediana calidad	Contactos de buena calidad	Contactos de lujo
Apagadores económicos	Apagadores de mediana calidad	Apagadores de buena calidad	Apagadores de lujo
Lámparas económicas para un foco	Lámparas de mediana calidad para dos focos	Lámparas o candiles de tres focos c/u	Lámparas o candiles de más de 4 focos
Tres o cuatro salidas por espacio	Cuatro o cinco salidas por espacio	Cinco a siete salidas por espacio	Más de siete salidas por espacio
Puede tener una salida para tv, otra para cable y una más para teléfono	Puede tener más de dos salidas para cable, tv y teléfono	Salidas para tv, cable, teléfono, sonido, alarmas, interphone y cámaras de seguridad	Salidas para tv, cable, teléfono sonido, alarmas, interphone y camaras de seguridad
		Puede tener instalación trifásica	Puede tener instalación trifásica
			Sistema de iluminación inteligente
			Instalaciones para sala de cine
		Instalación para aire acondicionado	Instalación para aire acondicionado

7. INSTALACIONES HIDRÁHULICAS Y DE GAS

Economico (HI-EC)	Medio (HI-ME)	Superior (HI-SU)	Lujo (HI-LU)
Instalaciones para un baño y medio, una tarja, lavadero, calentador solar máximo 4 personas, tinaco, boiler semi-automático	Instalaciones para 2 a 3 baños, una tarja, lavadero, lavadora, calentador solar de 4 a 6 personas tinaco, boiler automático, presurizador, bomba y aljibe	Instalaciones para 3 y medio a 4 y medio baños, una tarja, lavadero, lavadora, secadora, calentador solar de 6 a 8 personas, tinaco, boiler automático, bomba, hidroneumático, aljibe y sistema automatizado de aspersión	Instalaciones para 5 baños o mas, una tarja, lavadero, lavavajillas, lavadora, secadora, calentador solar más de 8 personas, tinaco, boiler automático. hidroneumático, bomba, aljibe, sistema automatizado de aspersión e instalaciones para alberca
Tubos de acero galvanizado o CPVC máximo 1/2"	Tubos de acero galvanizado o CPVC máximo 3/4"	Tubos de cobre o plástico de termofusión de 3/4" a 1"	Tubos de cobre o plástico de termofusión mayor a 1"
Conexiones de acero galvanizado o CPVC máximo 1/2"	Conexiones de acero galvanizado o CPVC máximo 3/4"	Conexiones de cobre o plástico de termofusión de 3/4" a 1"	Conexiones de cobre o plástico de termofusión mayor a 1"
	Tanque estacionario máximo 120 L.	Tanque estacionario de 120 a 180 L.	Tanque estacionario mayor a 300 L.

8. INSTALACIONES SANITARIAS

Economico (SA-EC)	Medio (SA-ME)	Superior (SA-SU)	Lujo (SA-LU)
Instalaciones para un baño y medio, una tarja y lavadero	Instalaciones para 2 a 3 baños, una tarja, lavadero y lavadora	Instalaciones para 3 y medio a 4 y medio baños, una tarja, lavadero, lavavajillas, lavadora y secadora, e instalaciones para alberca	Instalaciones para 5 baños o mas, una tarja, lavadero, lavavajillas, lavadora, secadora e instalaciones para alberca
Tubos y conexiones de asbesto, PVC o barro hasta de 6"	Tubos y conexiones de asbesto, PVC o barro de 6" a 8"	Tubos y conexiones de asbesto, PVC o barro de 6" a 8"	Tubos y conexiones de asbesto, PVC o barro de 6" a 8"

N
O
E
S

NOMBRE DEL MUNICIPIO: Tamazula de Gordiano — NÚMERO DEL MUNICIPIO: 085

NOMBRE DE LA DELEGACIÓN: Tamazula de Gordiano — NÚMERO DE LA DELEGACIÓN: 0001

CONSEJO TÉCNICO DE CATASTRO MUNICIPAL

M.C.P Laura Gabriela Jiménez Iñiguez
Presidenta Municipal y Presidenta del Consejo Tecnico Catastral Municipal
INTEGRANTE DEL CONSEJO TÉCNICO CATASTRAL MUNICIPAL QUE VALIDA LAS TABLAS DE VALORES

PRESIDENCIA MUNICIPAL TAMAZULA DE GORDIANO, JAL.

CONSEJO TÉCNICO CATASTRAL DEL ESTADO

EL PRESENTE DOCUMENTO SE REVISÓ Y CUMPLE CON LOS LINEAMIENTOS Y RECOMENDACIONES EMITIDAS POR EL CONSEJO TÉCNICO CATASTRAL DEL ESTADO.

JOSÉ DE JESÚS SÁNCHEZ MARISCAL
DIRECTOR DE CATASTRO DEL ESTADO Y SECRETARIO DE ACTAS Y ACUERDOS.

H. AYUNTAMIENTO

PRESIDENCIA MUNICIPAL TAMAZULA DE GORDIANO, JAL.

H. CONGRESO DEL ESTADO

COPIA CERTIFICADA
REVISADO
COTEJADO

TABLA DE ELEMENTOS Y PARAMETROS DE LA CONSTRUCCIÓN QUE DETERMINAN LA CALIDAD

9. APLANADOS

Economico (AP-EC)	Medio (AP-ME)	Superior (AP-SU)	Lujo (AP-LU)
De mezcla	De mezcla	De mezcla	De mezcla
Tirol	Pasta Texturizada	Pasta Texturizada	Pasta Texturizada
Pasta de yeso	Tirol	Tirol	Tirol
	Pasta de yeso	Pasta de yeso	Pasta de yeso
Hasta 100 m2 de cubierta	De 101 a 220 m2 de cubierta	De 221 a 320 m2 de cubierta	Mayor a 321 m2 de cubierta

10. RECUBRIMIENTOS DE TECHO

Economico (TE-EC)	Medio (TE-ME)	Superior (TE-SU)	Lujo (TE-LU)
Sin recubrimiento	Falso plafón	Falso plafón	Falso plafón
	Plafón tablaroca	Plafón tablaroca	Plafón tablaroca
	Molduras de yeso	Pasta texturizada	Pasta texturizada
		Duela de madera	Pasta Piamonte
		Moiduras de yeso	Pasta Palladiun
			Duela de madera
			Molduras de yeso
Hasta 100 m2 de cubierta	De 101 a 220 m2 de cubierta	De 221 a 320 m2 de cubierta	Mayor a 321 m2 de cubierta

11. RECUBRIMIENTOS DE MUROS

Economico (RM-EC)	Medio (RM-ME)	Superior (RM-SU)	Lujo (RM-LU)
Losetas de cerámica	Papel tapiz	Papel tapiz de importación	Papel tapiz de importación
Azulejos	Pasta texturizada	Pasta texturizada	Pasta texturizada
	Loseta de cerámica	Loseta de cerámica mayor de 30 x 30	Loseta de cerámica de importación
	Azulejos	Loseta de mármol	Loseta de mármol
	Molduras de yeso	Loseta de granito	Losa de granito
	Cantera	Duela de madera	Duela de madera
		Cantera	Pasta Piamonte
			Pasta Palladiun
			Maderas finas
			Cantera
Hasta 100 m2 de cubierta	De 101 a 220 m2 de cubierta	De 221 a 320 m2 de cubierta	Mayor a 321 m2 de cubierta

12. RECUBRIMIENTOS DE PISOS

Economico (RP-EC)	Medio (RP-ME)	Superior (RP-SU)	Lujo (RP-LU)
Firme de cemento pulido		Piedra de granito hasta 1.00 m.	Piedra de granito mayor a 1.00 m.
Granito de mármol sobre pasta de 30 x 30 cms	Granito o terrazo de mármol sobre pasta de 30 x 30 a 50 x 50 cms	Granito o terrazo de mármol sobre pasta mayor a 50 x 50 cms	
Loseta vinílica, linoleum, o piso laminado	Madera laminada de importación	Piso de duela o perket de madera	Piso de duela o perket de madera finas
Alfombra de calidad económica	Alfombra de mediana calidad	Alfombra de buena calidad	Alfombra de importación
		Mármol de 50 x 50 cms hasta 1.00 x 1.00 m.	Mármol de mayor de 1.00 x 1.00 m.
Mosaico	Porcelanato o loseta de cerámica de 33 x 33 hasta 60 x 60 cms	Porcelanato o loseta de cerámica de 60 x 60 hasta 90 x 90 cms	Porcelanato o loseta de cerámica mayor de 90 x 90 cms
Loseta de cerámica máximo 33 x 33 cms			

N O E S

NOMBRE DEL MUNICIPIO: Tamazula de Gordiano — NÚMERO DEL MUNICIPIO: 085

NOMBRE DE LA DELEGACIÓN: Tamazula de Gordiano — NÚMERO DE LA DELEGACIÓN: 0001

CONSEJO TÉCNICO DE CATASTRO MUNICIPAL

M.C.P Laura Gabriela Jiménez Higuera
Presidenta Municipal y Presidenta del Consejo Tecnico Catastral Municipal
INTEGRANTE DEL CONSEJO TÉCNICO CATASTRAL MUNICIPAL QUE VALIDA LAS TABLAS DE VALORES CONSEJO TÉCNICO CATASTRAL DEL ESTADO.

EL PRESENTE DOCUMENTO ES
Y CUMPLE CON LOS LINEAMIENTOS
RECOMENDACIONES EMITIDAS POR EL
CONSEJO TÉCNICO CATASTRAL DEL
ESTADO.

JOSÉ DE JESÚS SÁNCHEZ MARISCAL
DIRECTOR DE CATASTRO DEL ESTADO Y
SECRETARIO DE ACTAS Y ACUERDOS.

H. AYUNTAMIENTO

H. CONGRESO DEL ESTADO

COPIA CERTIFICADA
REVISADO
COTEJADO

TABLA DE ELEMENTOS Y PARAMETROS DE LA CONSTRUCCIÓN QUE DETERMINAN LA CALIDAD

13. PINTURA

Economico (PI-EC)	Medio (PI-ME)	Superior (PI-SU)	Lujo (PI-LU)
Vinílica	Vinílica	Vinílica	Vinílica
Esmalte en herrerías	Esmalte en herrerías	Esmalte en herrerías	Aceite
			Esmalte
			Barniz
Hasta 100 m2 de cubierta	De 101 a 220 m2 de cubierta	De 221 a 320 m2 de cubierta	Mayor a 321 m2 de cubierta

14. CARPINTERÍA

Economico (CA-EC)	Medio (CA-ME)	Superior (CA-SU)	Lujo (CA-LU)
Puerta interiores de melamina, triplay y PVC	Closet vestidor con cajones y entrepaño, puertas de tipo tambor o rejilla, terminado laqueado o con pintura, abatibles o corredizas, herrajes de aluminio con espejo, área de closet principal hasta 4 m2	Puertas interiores de tipo tambor de madera, parota, cedro, caoba, barcino, rosa morada, terminado laqueado	Puertas interiores de tipo tambor de madera, parota, cedro, caoba, barcino, rosa morada, terminado laqueado
Closet con entrepaños sin puertas	Puertas interiores de tipo tambor de madera o prefabricado, terminado laqueado o con pintura	Closet con cajones y entrepaño, puertas de tipo tambor o rejilla, terminado laqueado o con pintura, abatibles o corredizas, herrajes de aluminio con espejo, closet principal de 3 a 4 mts lineal	Closet con cajones y entrepaño, puertas de tipo tambor o rejilla, terminado laqueado o con pintura, abatibles o corredizas, herrajes de aluminio con espejo, closet principal mayor a 4 mts lineal
	Closet con cajones y entrepaños, puertas de tipo tambor o rejilla, terminado laqueado o con pintura, abatibles o corredizas, herrajes de aluminio con espejo, closet principal hasta 3 mts lineal	Closet vestidor con cajones y entrepaño, puertas de tipo tambor o rejilla, terminado laqueado o con pintura, abatibles o corredizas, herrajes de aluminio con espejo, área de closet principal de 4 a7 m2	Closet vestidor con cajones y entrepaño, puertas de tipo tambor o rejilla, terminado laqueado o con pintura, abatibles o corredizas, herrajes de aluminio con espejo, área de closet principal mayor de 7 m2
			Espacio para caja fuerte
		Area de blancos, cajones para camisas y corbatas	Área de blancos, cajones para camisas y corbatas
		Terminados artesanados de maderas finas (Madera tallada)	Terminados artesanados de maderas finas (Madera tallada)

15. HERRERÍA

Economico (HE-EC)	Medio (HE-ME)	Superior (HE-SU)	Lujo (HE-LU)
De aluminio de 1.5 a 2", herrería, o tubular estructural con o sin protecciones, canceles exteriores de perfiles estructurales o tubulares	De aluminio de 2 a 3", herrería, o tubular estructural con o sin protecciones, canceles exteriores de perfiles estructurales o tubulares, puertas automáticas de panel, canceles de cochera de herrería estructural o tubular, puede tener canceles en baños de aluminio	De aluminio de 3 a 4", herrería, o tubular estructural con o sin protecciones, canceles exteriores de perfiles estructurales o tubulares, puertas automáticas dobles de panel, canceles de cochera de herrería estructural o tubular, puede tener canceles en baños de aluminio con acrílico, puede tener divisiones interiores de aluminio con cristal, cancelería de hierro forjado con incrustaciones sencillas	De aluminio mayor a 4" y de importación, herrería, o tubular estructural con o sin protecciones, canceles exteriores de perfiles estructurales o tubulares, puertas automáticas dobles de panel, canceles de cochera de herrería estructural o tubular, puede tener canceles en baños de aluminio con acrílico, puede tener divisiones interiores de aluminio con cristal, cancelería de hierro forjado con incrustaciones elaboradas

16. VIDRIERÍA

Economico (VI-EC)	Medio (VI-ME)	Superior (VI-SU)	Lujo (VI-LU)
Vidrio de 3 mm a 4 mm, traslúcidos y en claros chicos, fachadas y patios interiores	Vidrio de 4 mm a 6 mm, polarizados o tipo tintex, fachadas, baños, pasillos y patios interiores	Vidrio de 6 mm a 9 mm, biselados, vitrales, polarizados o filtrasol, fachadas, baños, andadores, balcones, terrazas y patios interiores	Vidrio de mayor a 9 mm, biselados, vitrales, polarizados o filtrasol, fachadas, baños, andadores, balcones, terrazas y patios interiores y exteriores

N O E S

NOMBRE DEL MUNICIPIO: Tamazula de Gordiano — NÚMERO DEL MUNICIPIO: 085

NOMBRE DE LA DELEGACIÓN: Tamazula de Gordiano — NÚMERO DE LA DELEGACIÓN: 0001

CONSEJO TÉCNICO DE CATASTRO MUNICIPAL

PRESIDENCIA MUNICIPAL TAMAZULA DE GORDIANO, JAL.

M.C.P Laura Gabriela Jiménez Iñiguez
Presidenta Municipal y Presidenta del Consejo Tecnico Catastral Municipal
INTEGRANTE DEL CONSEJO TECNICO CATASTRAL DE JALISCO
MUNICIPAL QUE VALIDA LAS TABLAS DE VALORES

PROPUESTA TÉCNICA CATASTRAL DEL SERVICIO Y CUMPLE CON LOS LINEAMIENTOS Y RECOMENDACIONES EMITIDAS POR EL CONSEJO TÉCNICO CATASTRAL DEL ESTADO.

JOSÉ DE JESÚS SÁNCHEZ MARISCAL
DIRECTOR DE CATASTRO DEL ESTADO Y SECRETARIO DE ACTAS Y ACUERDOS.

H. AYUNTAMIENTO

PRESIDENCIA MUNICIPAL TAMAZULA DE GORDIANO, JAL.

H. CONGRESO DEL ESTADO

COPIA CERTIFICADA
REVISADO
COTEJADO

GOBIERNO DE JALISCO ESTADOS UNIDOS MEXICANOS

TABLA DE ELEMENTOS Y PARAMETROS DE LA CONSTRUCCIÓN QUE DETERMINAN LA CALIDAD

17. CERRAJERÍA

Economico (CE-EC)	Medio (CE-ME)	Superior (CE-SU)	Lujo (CE-LU)
Chapa de calidad económica en puerta de ingreso y de patio, cerrajería de calidad económica en puertas interiores	Chapa de mediana calidad en canceles de cochera, puerta de ingreso con seguridad y en patios, cerrajería de calidad media en puertas interiores	Chapa de buena calidad en canceles de cochera, en patios, cerrajería de calidad buena en puertas interiores. Puede tener chapas de seguridad con combinación en el ingreso con interruptor eléctrico	Chapas de importacion en canceles de cochera, en patios, Cerrajería de importación en puertas interiores. Puede tener chapas de seguridad con combinación en el ingreso con interruptor eléctrico de importación

18. MUEBLES DE BAÑO

Economico (MB-EC)	Medio (MB-ME)	Superior (MB-SU)	Lujo (MB-LU)
Sanitario y lavamanos con accesorios de calidad económicos para baño y medio	Sanitarios y lavamanos con accesorios de calidad media para 2 a 3 baños. Puede tener tina de baño sencilla de material o prefabricadas, gabinetes en el lavamanos	Sanitarios y lavamanos con accesorios de calidad buena para 3 y medio a 4 y medio baños. Puede tener tina de baño con hidromasaje, gabinetes en el lavamanos	Sanitarios y lavamanos con accesorios de importación para 5 baños o más. Puede tener jacuzzi para dos o más personas, bidet, gabinetes en el lavamanos

19. MUEBLES DE COCINA

Economico (MC-EC)	Medio (MC-ME)	Superior (MC-SU)	Lujo (MC-LU)
Cocina semi integral o gabinetes de aglomerado con melamina tarja sencilla de acero inoxidable, o acero esmaltado, o de PVC sobre gabinete o pretil de material. Puede incluir estufa y campana	Cocina integral de pino, mdf, con tarja de acero inoxidable, cobre o esmaltada, cubierta de granito, llaves de buena calidad. Puede incluir barra desayunadora	Cocina integral de maderas finas y/o acero inoxidable, con doble tarja de acero inoxidable, con módulo de horno, cobre o esmaltada, cubierta de granito, llaves de monomando, lavavajillas, parrilla digital, triturador de desechos. Puede incluir isla con barra desayunadora	Cocina integral de maderas finas y/o acero inoxidable, con doble tarja de acero inoxidable, con módulo de horno, cobre o esmaltada, cubierta de granito o cuarzo, llaves de monomando, lavavajillas, parrilla digital, triturador de desechos. Puede incluir isla con barra desayunadora y sistema inteligente.
Menor a 3 ml.	de 3 a 5 ml.	de 5 a 7 ml.	Mayor a 7 ml.

20. FACHADA

Economico (FA-EC)	Medio (FA-ME)	Superior (FA-SU)	Lujo (FA-LU)
Aplanados, sarpeados, terminados con pintura vinílica. Puede tener fachaleta económica, molduras sencillas de material en menos del 30% de la superficie	Aplanados, tiroles, rústicos terminados en pintura vinílica con molduras en puertas y ventanas, fachaletas de mediana calidad de 30% al 40% de la superficie, fachada exterior e interior. Puede ser diseño con diferentes planos	Aplanados, tiroles, rústicos terminados en pintura vinílica con molduras en puertas y ventanas de cantera, mármol, piedras naturales, fachaletas de buena calidad de 40% al 60% de la superficie, fachada exterior, interior y lateral. Con diseño de diferentes planos	Aplanados, tiroles, rústicos terminados en pintura vinílica con molduras elaboradas en puertas y ventanas de cantera, mármol, piedras naturales, fachaletas de buena calidad de mayor a 60% de la superficie, fachada en los 4 vientos. Con diseño de diferentes planos

NOMBRE DEL MUNICIPIO: Tamazula de Gordiano
NÚMERO DEL MUNICIPIO: 085
NOMBRE DE LA DELEGACIÓN: Tamazula de Gordiano
NÚMERO DE LA DELEGACIÓN: 0001

CONSEJO TÉCNICO DE CATASTRO MUNICIPAL

M.C.P Laura Gabriela Jiménez Iniguez
Presidenta Municipal y Presidenta del Consejo Tecnico Catastral Municipal
INTEGRANTE DEL CONSEJO TÉCNICO CATASTRAL MUNICIPAL QUE VALIDA LAS TABLAS DE VALORES

CONSEJO TÉCNICO CATASTRAL DEL ESTADO

EL PRESENTE DOCUMENTO SE REVISÓ Y CUMPLE CON LOS LINEAMIENTOS Y RECOMENDACIONES EMITIDAS POR EL CONSEJO TÉCNICO CATASTRAL DEL ESTADO.

JOSÉ DE JESÚS SÁNCHEZ MARISCAL
DIRECTOR DE CATASTRO DEL ESTADO Y SECRETARIO DE ACTAS Y ACUERDOS.

H. CONGRESO DEL ESTADO

COPIA CERTIFICADA
REVISADO
COTEJADO

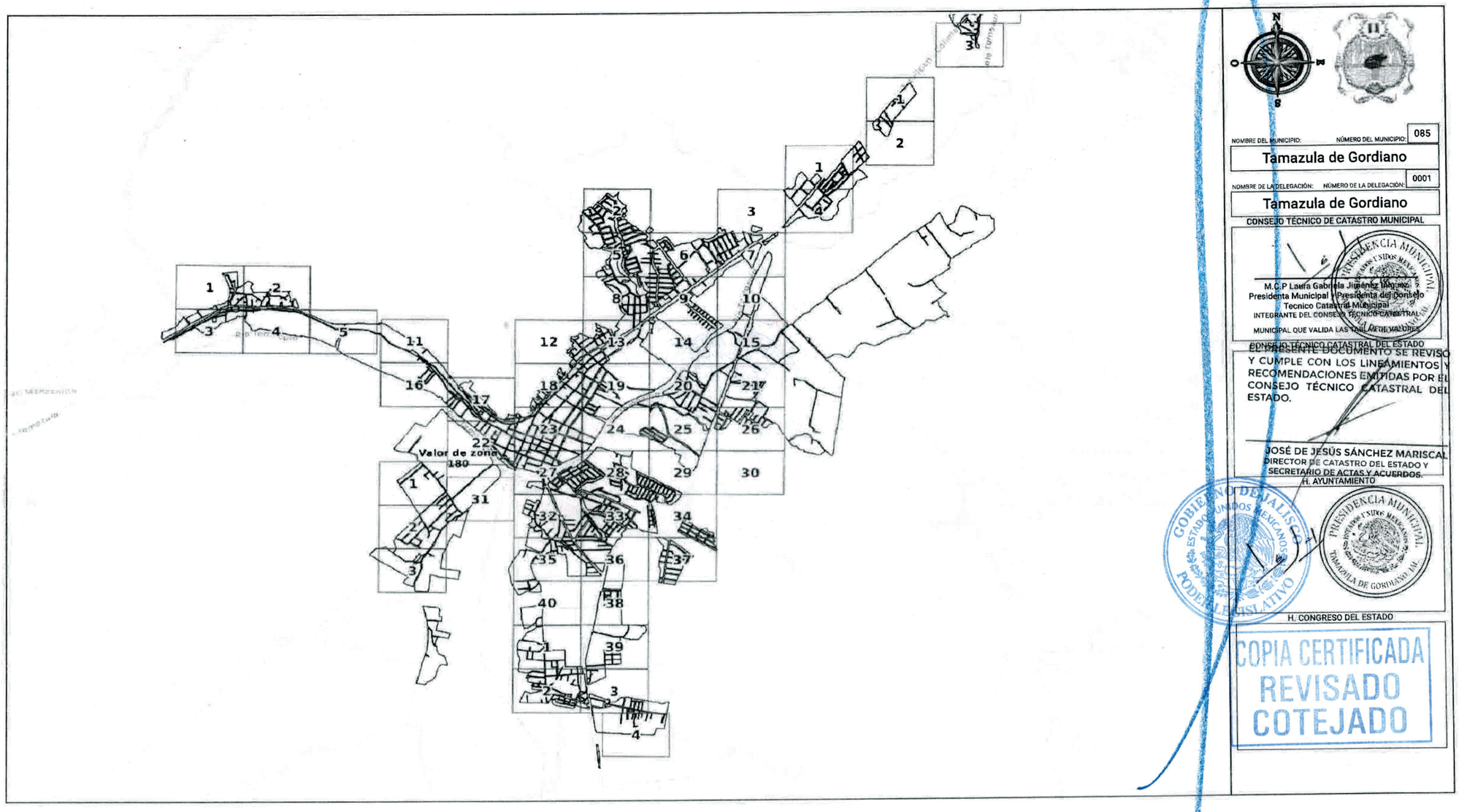
Valor de zona
180
N
O
E
S
NOMBRE DEL MUNICIPIO:
NÚMERO DEL MUNICIPIO:
085
Tamazula de Gordiano
NOMBRE DE LA DELEGACIÓN:
NÚMERO DE LA DELEGACIÓN:
0001
Tamazula de Gordiano
CONSEJO TÉCNICO DE CATASTRO MUNICIPAL
PRESIDENCIA MUNICIPAL
M.C.P Laura Gabriela Jiménez Iñiguez.
Presidenta Municipal y Presidenta del Consejo Tecnico Catastral Municipal
INTEGRANTE DEL CONSEJO TÉCNICO CATASTRAL
MUNICIPAL QUE VALIDA LAS TABLAS DE VALORES
CONSEJO TÉCNICO CATASTRAL DEL ESTADO
EL PRESENTE DOCUMENTO SE REVISÓ Y CUMPLE CON LOS LINEAMIENTOS Y RECOMENDACIONES EMITIDAS POR EL CONSEJO TÉCNICO CATASTRAL DEL ESTADO.
JOSÉ DE JESÚS SÁNCHEZ MARISCAL
DIRECTOR DE CATASTRO DEL ESTADO Y SECRETARIO DE ACTAS Y ACUERDOS.
H. AYUNTAMIENTO
GOBIERNO DE JALISCO
ESTADOS UNIDOS MEXICANOS
PODER LEGISLATIVO
PRESIDENCIA MUNICIPAL
TAMAZULA DE GORDIANO, JAL.
H. CONGRESO DEL ESTADO
COPIA CERTIFICADA
REVISADO
COTEJADO

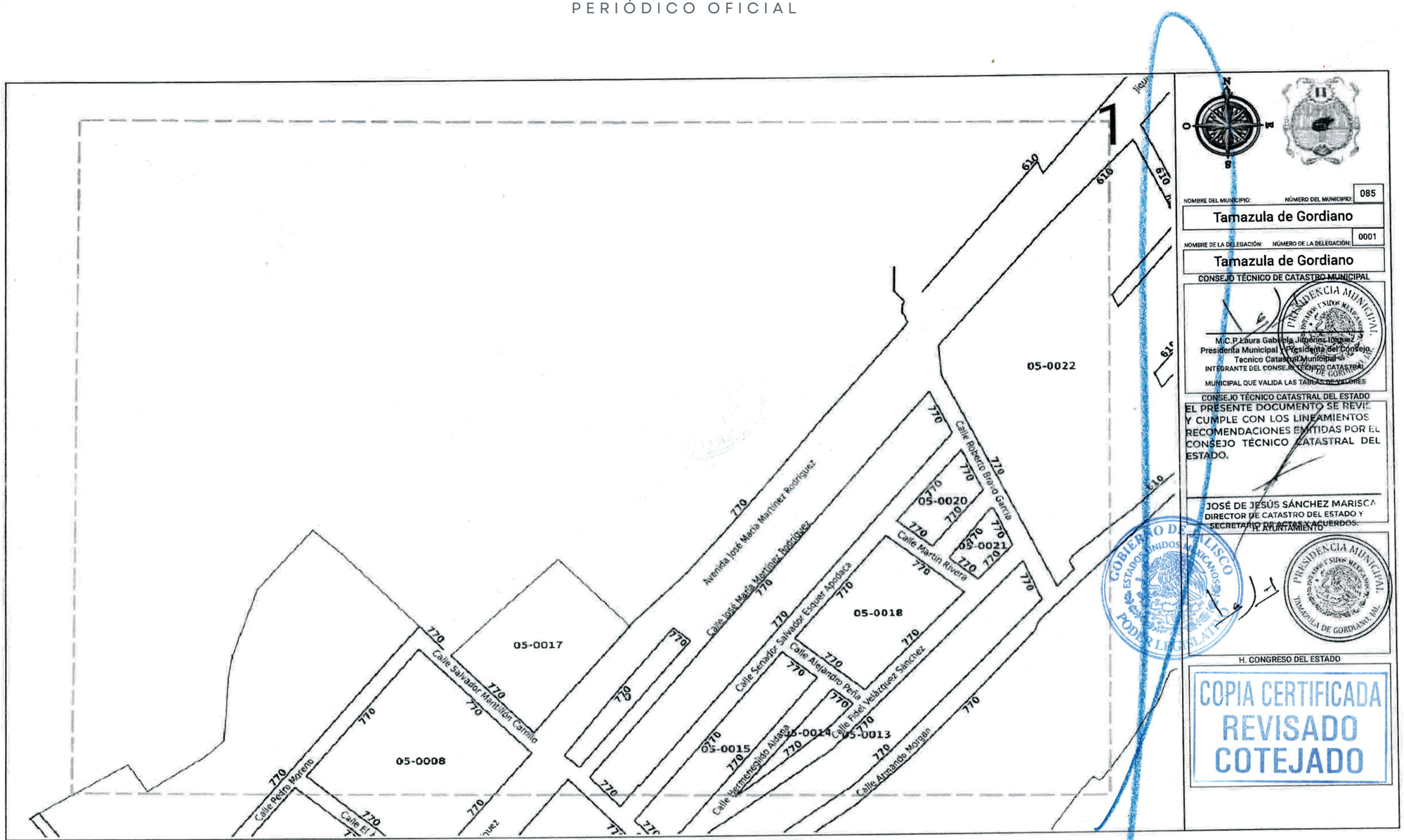
05-0022
05-0020
05-0021
05-0018
05-0017
05-0008
05-0015
05-0014
05-0013
Avenida José María Martínez Rodríguez
Calle José María Martínez Rodríguez
Calle Roberto Bravo García
Calle Martín Rivera
Calle Senador Salvador Esquer Apodaca
Calle Alejandro Peña
Calle Fidel Velázquez Sánchez
Calle Hermenegildo Aldana
Calle Armando Morgan
Calle Salvador Martínez Carrillo
Calle Pedro Moreno
Calle El
770
610
670
NOMBRE DEL MUNICIPIO:
NÚMERO DEL MUNICIPIO:
085
Tamazula de Gordiano
NOMBRE DE LA DELEGACIÓN:
NÚMERO DE LA DELEGACIÓN:
0001
Tamazula de Gordiano
CONSEJO TÉCNICO DE CATASTRO MUNICIPAL
PRESIDENCIA MUNICIPAL
M.C.P Laura Gabriela Jiménez Iñiguez
Presidenta Municipal y Presidenta del Consejo Tecnico Catastral Municipal
INTEGRANTE DEL CONSEJO TÉCNICO CATASTRAL
MUNICIPAL QUE VALIDA LAS TABLAS DE VALORES
CONSEJO TÉCNICO CATASTRAL DEL ESTADO
EL PRESENTE DOCUMENTO SE REVIS
Y CUMPLE CON LOS LINEAMIENTOS
RECOMENDACIONES EMITIDAS POR EL
CONSEJO TÉCNICO CATASTRAL DEL
ESTADO.
JOSÉ DE JESÚS SÁNCHEZ MARISCA
DIRECTOR DE CATASTRO DEL ESTADO Y
SECRETARIO DE ACTAS Y ACUERDOS.
H. AYUNTAMIENTO
PRESIDENCIA MUNICIPAL
TAMAZULA DE GORDIANO, JAL.
H. CONGRESO DEL ESTADO
COPIA CERTIFICADA
REVISADO
COTEJADO

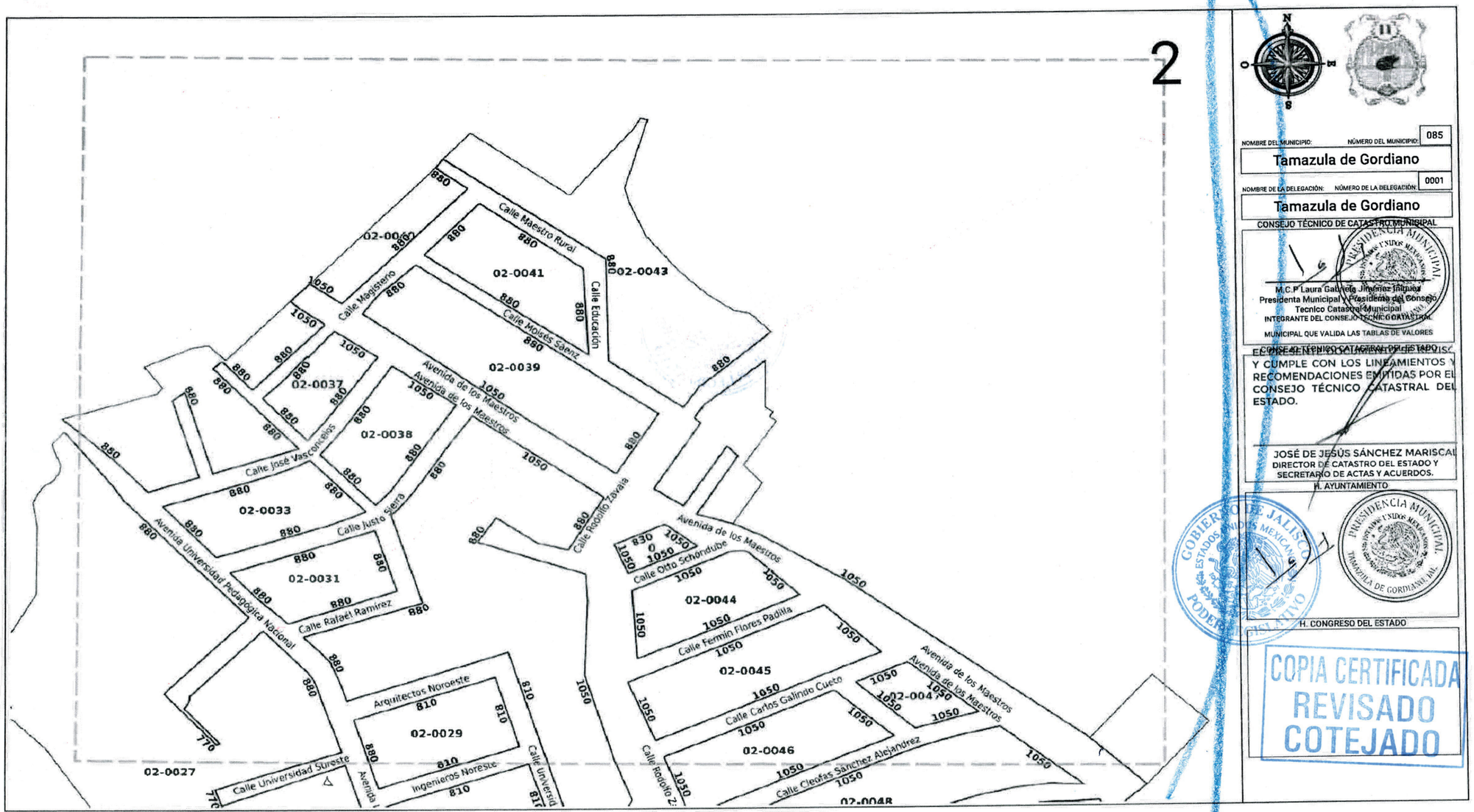
2
Calle Maestro Rural
Calle Magisterio
Calle Educación
Calle Moisés Sáenz
Avenida de los Maestros
Calle José Vasconcelos
Calle Justo Sierra
Calle Rodolfo Zavala
Avenida Universidad Pedagógica Nacional
Calle Otto Schondube
Calle Fermín Flores Padilla
Calle Carlos Galindo Cueto
Calle Cleofas Sánchez Alejandrez
Arquitectos Noroeste
Ingenieros Noreste
Calle Universidad Sureste
02-0027
02-0029
02-0031
02-0033
02-0037
02-0038
02-0039
02-0041
02-0043
02-0044
02-0045
02-0046
02-0047
02-0048
880
1050
810
770

N
O
E
S
NOMBRE DEL MUNICIPIO:
NÚMERO DEL MUNICIPIO: 085
Tamazula de Gordiano
NOMBRE DE LA DELEGACIÓN:
NÚMERO DE LA DELEGACIÓN: 0001
Tamazula de Gordiano
CONSEJO TÉCNICO DE CATASTRO MUNICIPAL
PRESIDENCIA MUNICIPAL
M.C.P. Laura Gabriela Jiménez Iñiguez
Presidenta Municipal y Presidenta del Consejo
Tecnico Catastral Municipal
INTEGRANTE DEL CONSEJO TÉCNICO CATASTRAL
MUNICIPAL QUE VALIDA LAS TABLAS DE VALORES
CONSEJO TÉCNICO CATASTRAL DEL ESTADO
Y CUMPLE CON LOS LINEAMIENTOS Y
RECOMENDACIONES EMITIDAS POR EL
CONSEJO TÉCNICO CATASTRAL DEL
ESTADO.
JOSÉ DE JESÚS SÁNCHEZ MARISCAL
DIRECTOR DE CATASTRO DEL ESTADO Y
SECRETARIO DE ACTAS Y ACUERDOS.
H. AYUNTAMIENTO
PRESIDENCIA MUNICIPAL
TAMAZULA DE GORDIANO, JAL.
H. CONGRESO DEL ESTADO
GOBIERNO DE JALISCO
ESTADOS UNIDOS MEXICANOS
PODER LEGISLATIVO
COPIA CERTIFICADA
REVISADO
COTEJADO

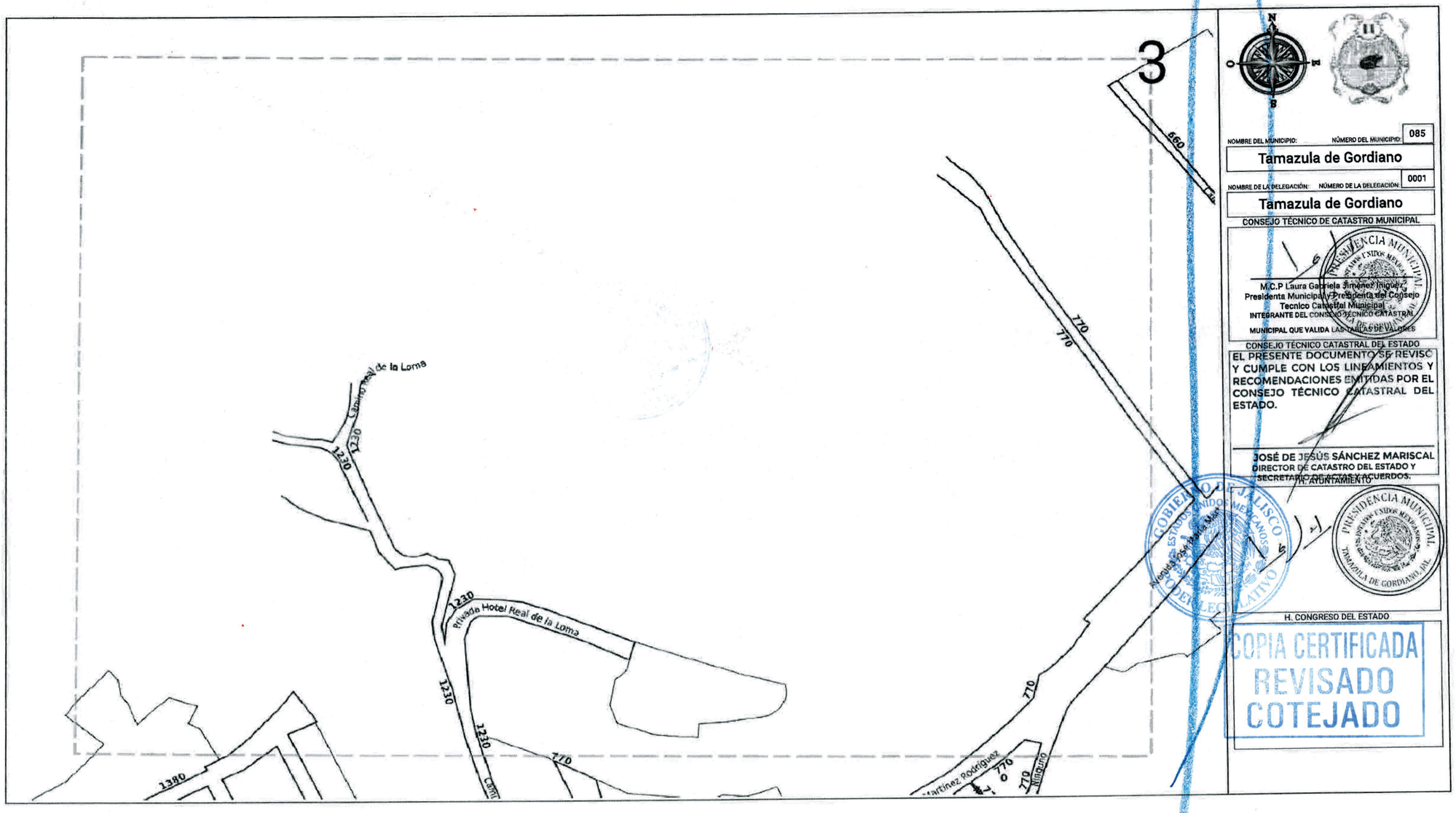
3
660
770
770
770
770
770
1230
1230
1230
1230
1230
1380
Privada Hotel Real de la Loma
Camino Real de la Loma
Camino
Martinez Rodriguez
N
O
E
S
NOMBRE DEL MUNICIPIO:
NÚMERO DEL MUNICIPIO:
085
Tamazula de Gordiano
NOMBRE DE LA DELEGACIÓN:
NÚMERO DE LA DELEGACIÓN:
0001
Tamazula de Gordiano
CONSEJO TÉCNICO DE CATASTRO MUNICIPAL
PRESIDENCIA MUNICIPAL
M.C.P Laura Gabriela Jimenez Iniguez
Presidenta Municipal y Presidenta del Consejo
Tecnico Catastral Municipal
INTEGRANTE DEL CONSEJO TÉCNICO CATASTRAL
MUNICIPAL QUE VALIDA LAS TABLAS DE VALORES
CONSEJO TÉCNICO CATASTRAL DEL ESTADO
EL PRESENTE DOCUMENTO SE REVISÓ Y CUMPLE CON LOS LINEAMIENTOS Y RECOMENDACIONES EMITIDAS POR EL CONSEJO TÉCNICO CATASTRAL DEL ESTADO.
JOSÉ DE JESÚS SÁNCHEZ MARISCAL
DIRECTOR DE CATASTRO DEL ESTADO Y SECRETARIO DE ACTAS Y ACUERDOS.
H. AYUNTAMIENTO
PRESIDENCIA MUNICIPAL
TAMAZULA DE GORDIANO, JAL.
GOBIERNO DE JALISCO
PODER LEGISLATIVO
H. CONGRESO DEL ESTADO
COPIA CERTIFICADA
REVISADO
COTEJADO

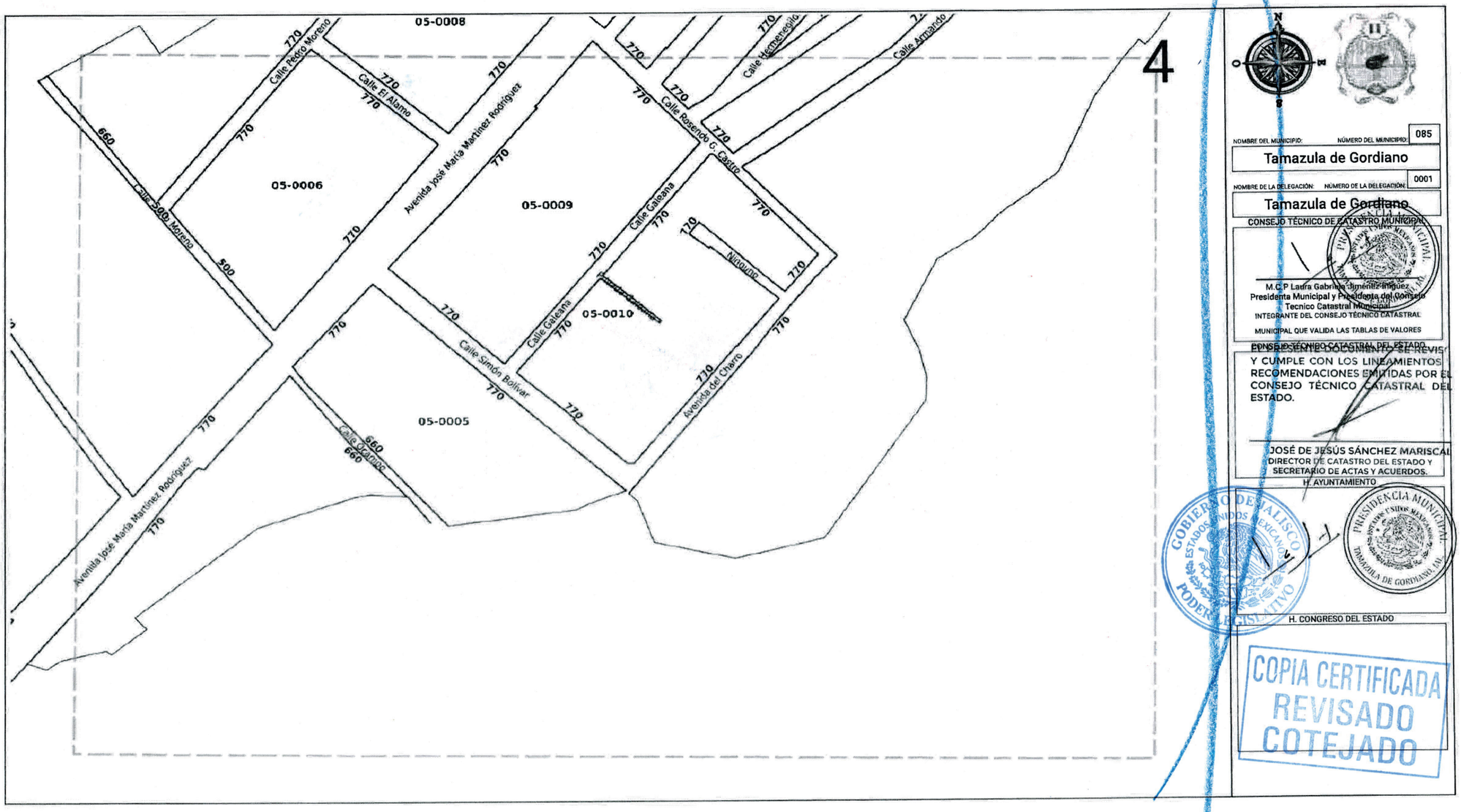
4
05-0008
05-0006
05-0009
05-0010
05-0005
Calle Pedro Moreno
Calle El Alamo
Avenida José María Martínez Rodríguez
Calle Rosendo G. Castro
Calle Hermenegildo
Calle Armando
Calle 590 Moreno
Calle Galeana
Nitzoudic
Calle Simón Bolívar
Avenida del Charro
Calle Granado
770
860
660
500
710

NOMBRE DEL MUNICIPIO:
NÚMERO DEL MUNICIPIO:
085
Tamazula de Gordiano
NOMBRE DE LA DELEGACIÓN:
NÚMERO DE LA DELEGACIÓN:
0001
Tamazula de Gordiano
CONSEJO TÉCNICO DE CATASTRO MUNICIPAL
M.C.P Laura Gabriela Jiménez Iñiguez
Presidenta Municipal y Presidenta del Consejo Tecnico Catastral Municipal
INTEGRANTE DEL CONSEJO TÉCNICO CATASTRAL
MUNICIPAL QUE VALIDA LAS TABLAS DE VALORES
CONSEJO TÉCNICO CATASTRAL DEL ESTADO.
EL PRESENTE DOCUMENTO SE REVISÓ Y CUMPLE CON LOS LINEAMIENTOS Y RECOMENDACIONES EMITIDAS POR EL CONSEJO TÉCNICO CATASTRAL DEL ESTADO.
JOSÉ DE JESÚS SÁNCHEZ MARISCAL
DIRECTOR DE CATASTRO DEL ESTADO Y SECRETARIO DE ACTAS Y ACUERDOS.
H. AYUNTAMIENTO
PRESIDENCIA MUNICIPAL
TAMAZULA DE GORDIANO, JAL.
GOBIERNO DE JALISCO
ESTADOS UNIDOS MEXICANOS
PODER LEGISLATIVO
H. CONGRESO DEL ESTADO
COPIA CERTIFICADA
REVISADO
COTEJADO

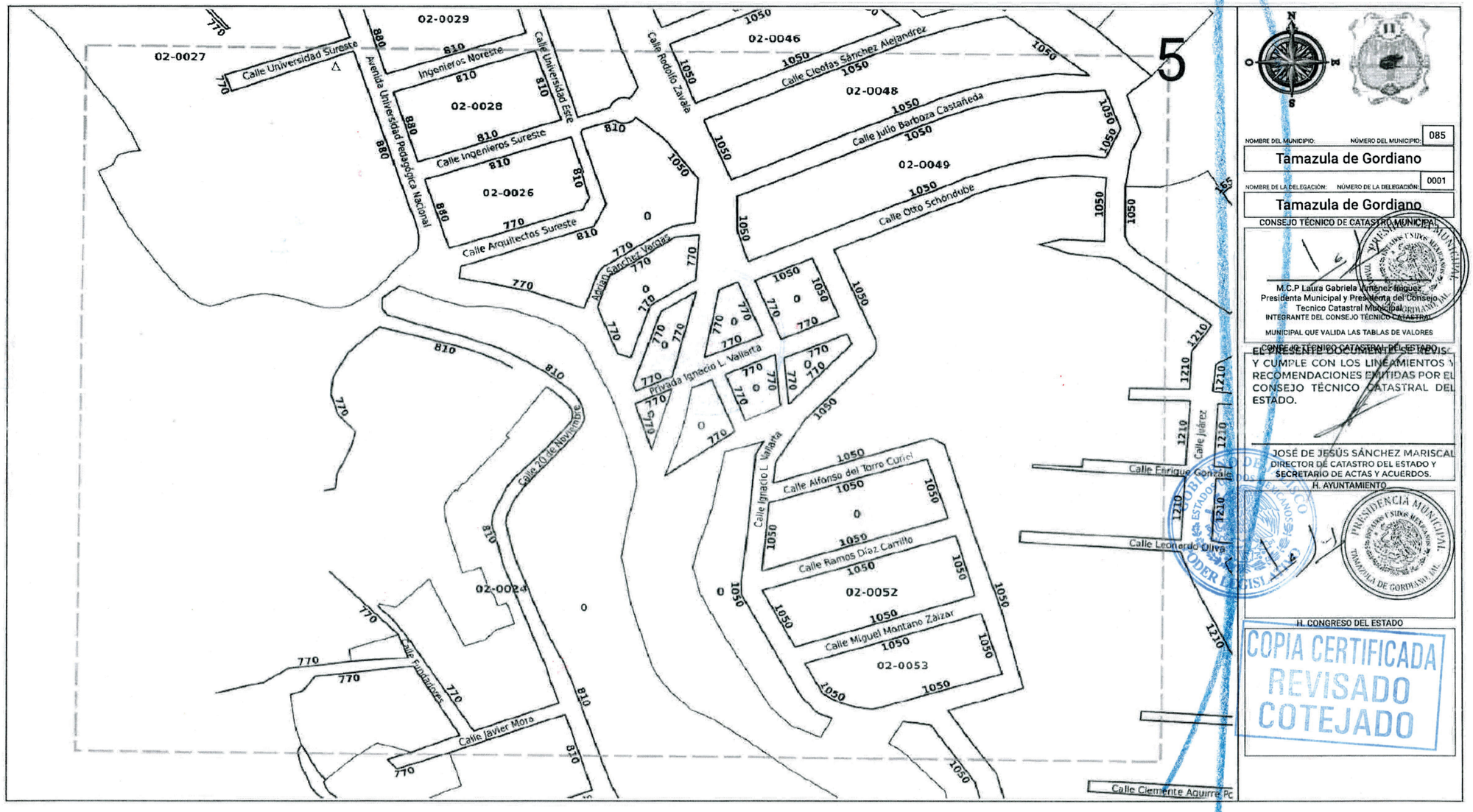
02-0027
02-0029
02-0028
02-0026
02-0046
02-0048
02-0049
02-0052
02-0053
02-0024
5
Calle Universidad Sureste
Avenida Universidad Pedagógica Nacional
Calle Universidad Este
Calle Ingenieros Noreste
Calle Ingenieros Sureste
Calle Arquitectos Sureste
Calle Rodolfo Zavala
Calle Cleofas Sánchez Alejandrez
Calle Julio Barboza Castañeda
Calle Otto Schöndube
Calle Adolfo Sánchez Vargas
Privada Ignacio L. Vallarta
Calle Ignacio L. Vallarta
Calle Alfonso del Torro Curiel
Calle Ramos Díaz Carrillo
Calle Miguel Montano Zaizar
Calle 20 de Noviembre
Calle Fundadores
Calle Javier Mora
Calle Juárez
Calle Enrique González
Calle Leonardo Oliva
Calle Clemente Aguirre Pc
NOMBRE DEL MUNICIPIO:
NÚMERO DEL MUNICIPIO: 085
Tamazula de Gordiano
NOMBRE DE LA DELEGACIÓN:
NÚMERO DE LA DELEGACIÓN: 0001
Tamazula de Gordiano
CONSEJO TÉCNICO DE CATASTRO MUNICIPAL
M.C.P Laura Gabriela Jiménez Iñiguez
Presidenta Municipal y Presidenta del Consejo Tecnico Catastral Municipal
INTEGRANTE DEL CONSEJO TÉCNICO CATASTRAL
MUNICIPAL QUE VALIDA LAS TABLAS DE VALORES
CONSEJO TÉCNICO CATASTRAL DEL ESTADO
EL PRESENTE DOCUMENTO SE REVISÓ Y CUMPLE CON LOS LINEAMIENTOS Y RECOMENDACIONES EMITIDAS POR EL CONSEJO TÉCNICO CATASTRAL DEL ESTADO.
JOSÉ DE JESÚS SÁNCHEZ MARISCAL
DIRECTOR DE CATASTRO DEL ESTADO Y SECRETARIO DE ACTAS Y ACUERDOS.
H. AYUNTAMIENTO
PRESIDENCIA MUNICIPAL
TAMAZULA DE GORDIANO, JAL.
H. CONGRESO DEL ESTADO
COPIA CERTIFICADA
REVISADO
COTEJADO

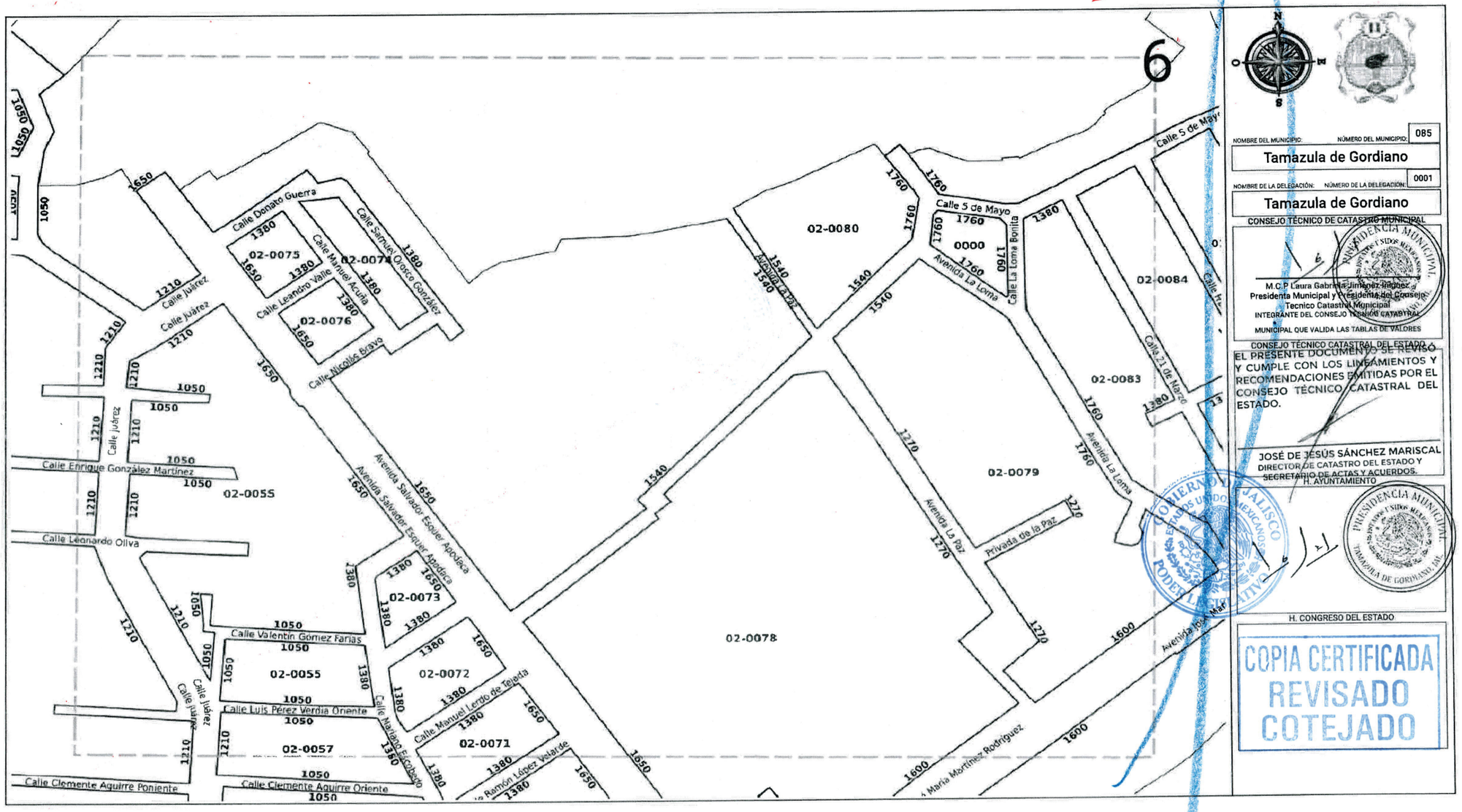
6
02-0080
02-0084
02-0083
02-0079
02-0078
02-0075
02-0074
02-0076
02-0055
02-0073
02-0072
02-0071
02-0057
Calle Donato Guerra
Calle Samuel Orozco González
Calle Leandro Valle
Calle Manuel Acuña
Calle Nicolás Bravo
Calle Juárez
Calle Enrique González Martínez
Calle Leonardo Oliva
Avenida Salvador Esquer Apodaca
Calle Valentín Gómez Farías
Calle Luis Pérez Verdía Oriente
Calle Clemente Aguirre Poniente
Calle Clemente Aguirre Oriente
Calle Manuel Lerdo de Tejada
Calle Mariano Escobedo
Avenida La Paz
Privada de la Paz
Avenida La Loma
Calle La Loma Bonita
Calle 5 de Mayo
Calle 21 de Marzo
Avenida José María Martínez Rodríguez
NOMBRE DEL MUNICIPIO:
NÚMERO DEL MUNICIPIO: 085
Tamazula de Gordiano
NOMBRE DE LA DELEGACIÓN:
NÚMERO DE LA DELEGACIÓN: 0001
Tamazula de Gordiano
CONSEJO TÉCNICO DE CATASTRO MUNICIPAL
M.C.P Laura Gabriela Jiménez Ibarra
Presidenta Municipal y Presidenta del Consejo Tecnico Catastral Municipal
INTEGRANTE DEL CONSEJO TÉCNICO CATASTRAL
MUNICIPAL QUE VALIDA LAS TABLAS DE VALORES
CONSEJO TÉCNICO CATASTRAL DEL ESTADO
EL PRESENTE DOCUMENTO SE REVISÓ Y CUMPLE CON LOS LINEAMIENTOS Y RECOMENDACIONES EMITIDAS POR EL CONSEJO TÉCNICO CATASTRAL DEL ESTADO.
JOSÉ DE JESÚS SÁNCHEZ MARISCAL
DIRECTOR DE CATASTRO DEL ESTADO Y SECRETARIO DE ACTAS Y ACUERDOS.
H. AYUNTAMIENTO
H. CONGRESO DEL ESTADO
COPIA CERTIFICADA
REVISADO
COTEJADO

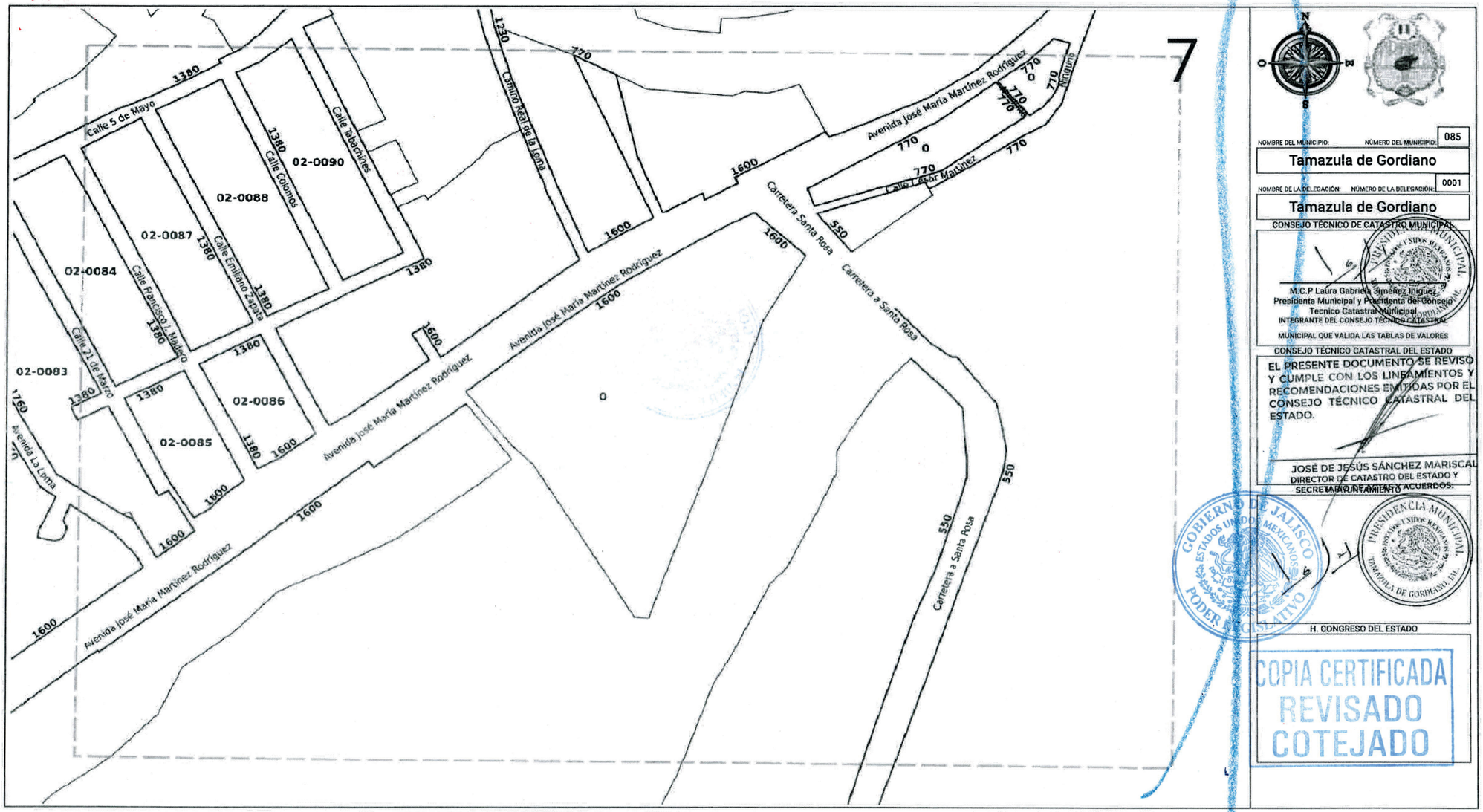
7
Calle 5 de Mayo
Calle Cobanos
Calle Rabanillos
Camino Real de la Loma
Avenida José María Martínez Rodríguez
Calle Cesar Martínez
Carretera a Santa Rosa
Calle Francisco I. Madero
Calle Emiliano Zapata
Calle 21 de Marzo
Avenida La Loma
02-0083
02-0084
02-0085
02-0086
02-0087
02-0088
02-0090
1380
1600
1230
770
550
N
S
NOMBRE DEL MUNICIPIO:
NÚMERO DEL MUNICIPIO: 085
Tamazula de Gordiano
NOMBRE DE LA DELEGACIÓN:
NÚMERO DE LA DELEGACIÓN: 0001
Tamazula de Gordiano
CONSEJO TÉCNICO DE CATASTRO MUNICIPAL
M.C.P Laura Gabriela Jiménez Iñiguez
Presidenta Municipal y Presidenta del Consejo Tecnico Catastral Municipal
INTEGRANTE DEL CONSEJO TÉCNICO CATASTRAL
MUNICIPAL QUE VALIDA LAS TABLAS DE VALORES
CONSEJO TÉCNICO CATASTRAL DEL ESTADO
EL PRESENTE DOCUMENTO SE REVISO Y CUMPLE CON LOS LINEAMIENTOS Y RECOMENDACIONES EMITIDAS POR EL CONSEJO TÉCNICO CATASTRAL DEL ESTADO.
JOSÉ DE JESÚS SÁNCHEZ MARISCAL
DIRECTOR DE CATASTRO DEL ESTADO Y SECRETARIO DEL AYUNTAMIENTO
H. CONGRESO DEL ESTADO
COPIA CERTIFICADA
REVISADO
COTEJADO

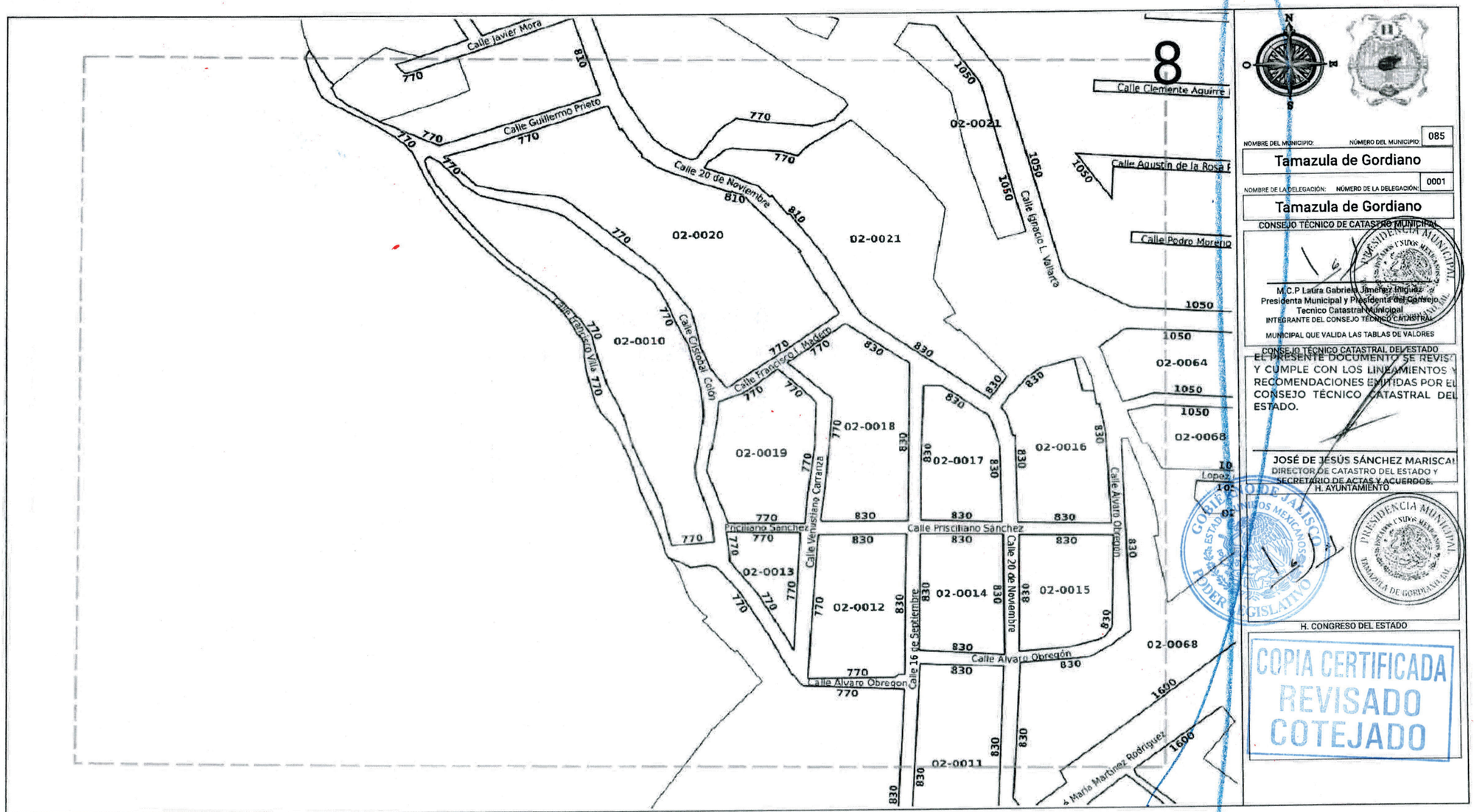
8
Calle Javier Mora
Calle Guillermo Prieto
Calle 20 de Noviembre
Calle Clemente Aquirre
Calle Agustin de la Rosa
Calle Pedro Moreno
Calle Ignacio L. Vallarta
Calle Francisco Villa
Calle Cristobal Colón
Calle Francisco I. Madero
Calle Venustiano Carranza
Calle Prisciliano Sánchez
Calle Alvaro Obregón
Calle 16 de Septiembre
Calle Mario Martinez Rodríguez
02-0010
02-0011
02-0012
02-0013
02-0014
02-0015
02-0016
02-0017
02-0018
02-0019
02-0020
02-0021
02-0064
02-0068
770
810
830
1050
1059
1600
NOMBRE DEL MUNICIPIO:
NÚMERO DEL MUNICIPIO:
085
Tamazula de Gordiano
NOMBRE DE LA DELEGACIÓN:
NÚMERO DE LA DELEGACIÓN:
0001
Tamazula de Gordiano
CONSEJO TÉCNICO DE CATASTRO MUNICIPAL
M.C.P Laura Gabriela Jiménez Iniguez
Presidenta Municipal y Presidenta del Consejo Tecnico Catastral Municipal
INTEGRANTE DEL CONSEJO TÉCNICO CATASTRAL
MUNICIPAL QUE VALIDA LAS TABLAS DE VALORES
CONSEJO TÉCNICO CATASTRAL DEL ESTADO
EL PRESENTE DOCUMENTO SE REVISÓ Y CUMPLE CON LOS LINEAMIENTOS Y RECOMENDACIONES EMITIDAS POR EL CONSEJO TÉCNICO CATASTRAL DEL ESTADO.
JOSÉ DE JESÚS SÁNCHEZ MARISCAL
DIRECTOR DE CATASTRO DEL ESTADO Y SECRETARIO DE ACTAS Y ACUERDOS.
H. AYUNTAMIENTO
PRESIDENCIA MUNICIPAL
TAMAZULA DE GORDIANO, JAL.
H. CONGRESO DEL ESTADO
COPIA CERTIFICADA
REVISADO
COTEJADO

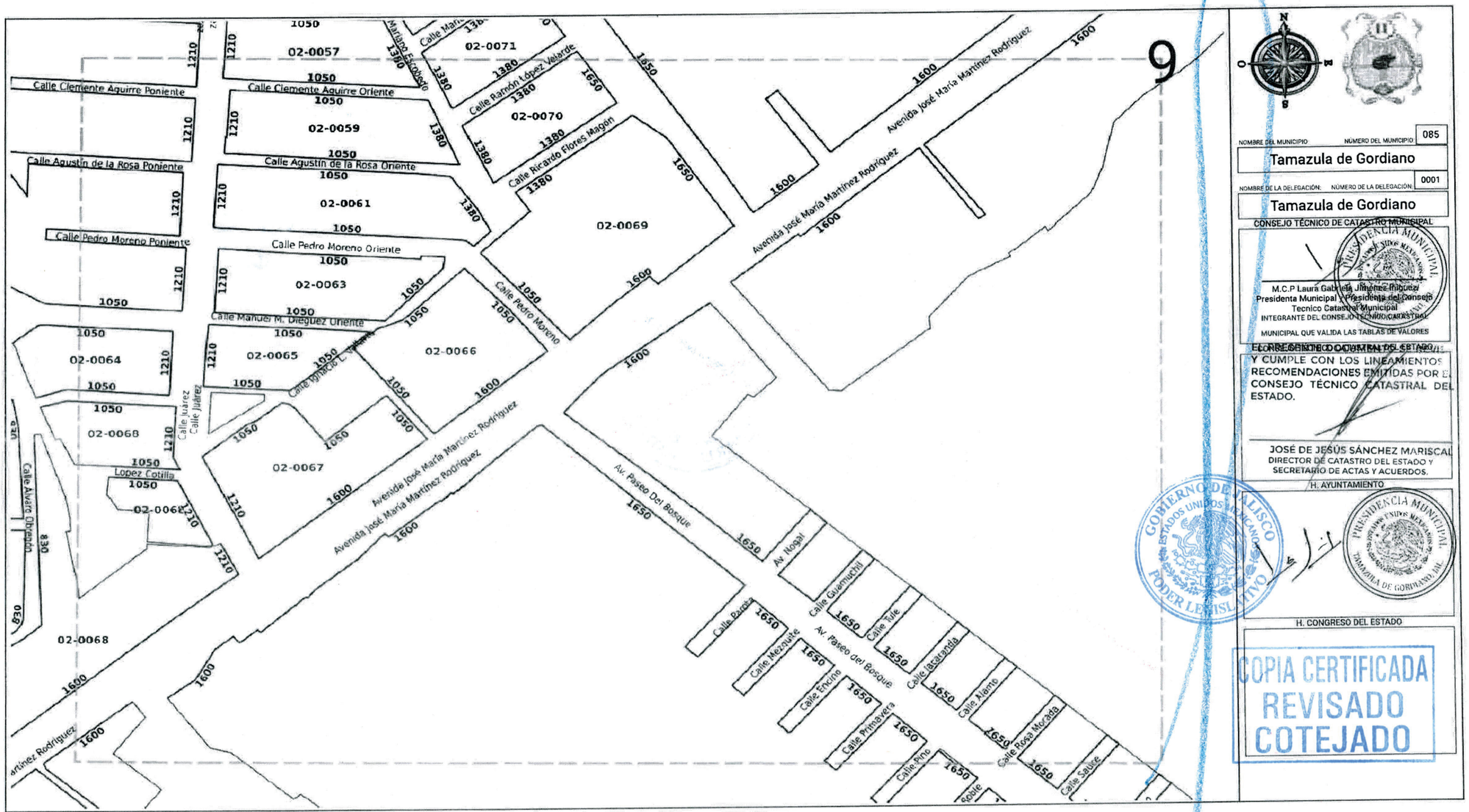
9
Calle Clemente Aguirre Poniente
Calle Clemente Aguirre Oriente
Calle Agustín de la Rosa Poniente
Calle Agustín de la Rosa Oriente
Calle Pedro Moreno Poniente
Calle Pedro Moreno Oriente
Calle Manuel M. Dieguez Oriente
Calle Ignacio L. Vallarta
Calle Juárez
Calle Juárez
Lopez Cotilla
Calle Alvaro Obregón
Calle Mariano Escobedo
Calle Ramón López Velarde
Calle Ricardo Flores Magon
Avenida José María Martínez Rodríguez
Avenida José María Martínez Rodríguez
Avenida José María Martínez Rodríguez
Av. Paseo Del Bosque
Av. Paseo del Bosque
Av. Nogal
Calle Guamuchil
Calle Tule
Calle Ixtacandia
Calle Mamo
Calle Rosa Morada
Calle Sabino
Calle Pino
Calle Primavera
Calle Encino
Calle Nezahuate
Calle Barda
02-0057
02-0059
02-0061
02-0063
02-0064
02-0065
02-0066
02-0067
02-0068
02-0068
02-0068
02-0069
02-0070
02-0071
1050
1210
1380
1600
1650
830
N
O
E
S
NOMBRE DEL MUNICIPIO
NÚMERO DEL MUNICIPIO
085
Tamazula de Gordiano
NOMBRE DE LA DELEGACIÓN:
NÚMERO DE LA DELEGACIÓN:
0001
Tamazula de Gordiano
CONSEJO TÉCNICO DE CATASTRO MUNICIPAL
M.C.P Laura Gabriela Jiménez Iñiguez
Presidenta Municipal y Presidenta del Consejo
Tecnico Catastral Municipal
INTEGRANTE DEL CONSEJO TÉCNICO CATASTRAL
MUNICIPAL QUE VALIDA LAS TABLAS DE VALORES
Y CUMPLE CON LOS LINEAMIENTOS
RECOMENDACIONES EMITIDAS POR EL
CONSEJO TÉCNICO CATASTRAL DEL
ESTADO.
JOSÉ DE JESÚS SÁNCHEZ MARISCAL
DIRECTOR DE CATASTRO DEL ESTADO Y
SECRETARIO DE ACTAS Y ACUERDOS.
H. AYUNTAMIENTO
PRESIDENCIA MUNICIPAL
TAMAZULA DE GORDIANO, JAL.
H. CONGRESO DEL ESTADO
GOBIERNO DE JALISCO
ESTADOS UNIDOS MEXICANOS
PODER LEGISLATIVO
COPIA CERTIFICADA
REVISADO
COTEJADO

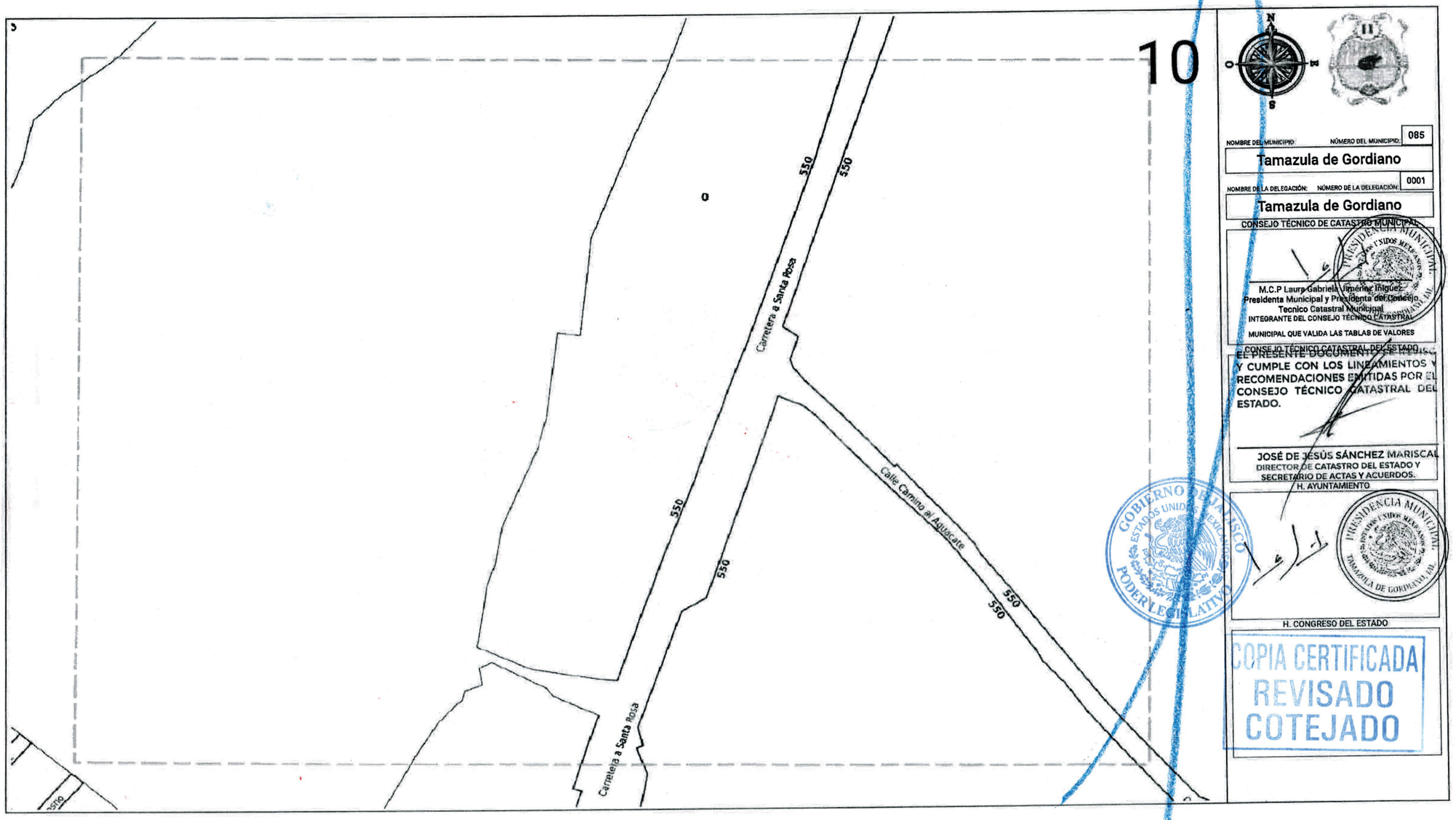
10
Carretera a Santa Rosa
550
550
550
550
550
Calle Camino al Aguacate
Carretera a Santa Rosa
N
O
E
S
NOMBRE DEL MUNICIPIO:
NÚMERO DEL MUNICIPIO:
085
Tamazula de Gordiano
NOMBRE DE LA DELEGACIÓN:
NÚMERO DE LA DELEGACIÓN:
0001
Tamazula de Gordiano
CONSEJO TÉCNICO DE CATASTRO MUNICIPAL
M.C.P Laura Gabriela Jiménez Iñiguez
Presidenta Municipal y Presidenta del Consejo
Tecnico Catastral Municipal
INTEGRANTE DEL CONSEJO TÉCNICO CATASTRAL
MUNICIPAL QUE VALIDA LAS TABLAS DE VALORES
CONSEJO TÉCNICO CATASTRAL DEL ESTADO
EL PRESENTE DOCUMENTO SE HA
Y CUMPLE CON LOS LINEAMIENTOS
RECOMENDACIONES EMITIDAS POR
CONSEJO TÉCNICO CATASTRAL DEL
ESTADO.
JOSÉ DE JESÚS SÁNCHEZ MARISCAL
DIRECTOR DE CATASTRO DEL ESTADO Y
SECRETARIO DE ACTAS Y ACUERDOS.
H. AYUNTAMIENTO
H. CONGRESO DEL ESTADO
COPIA CERTIFICADA
REVISADO
COTEJADO

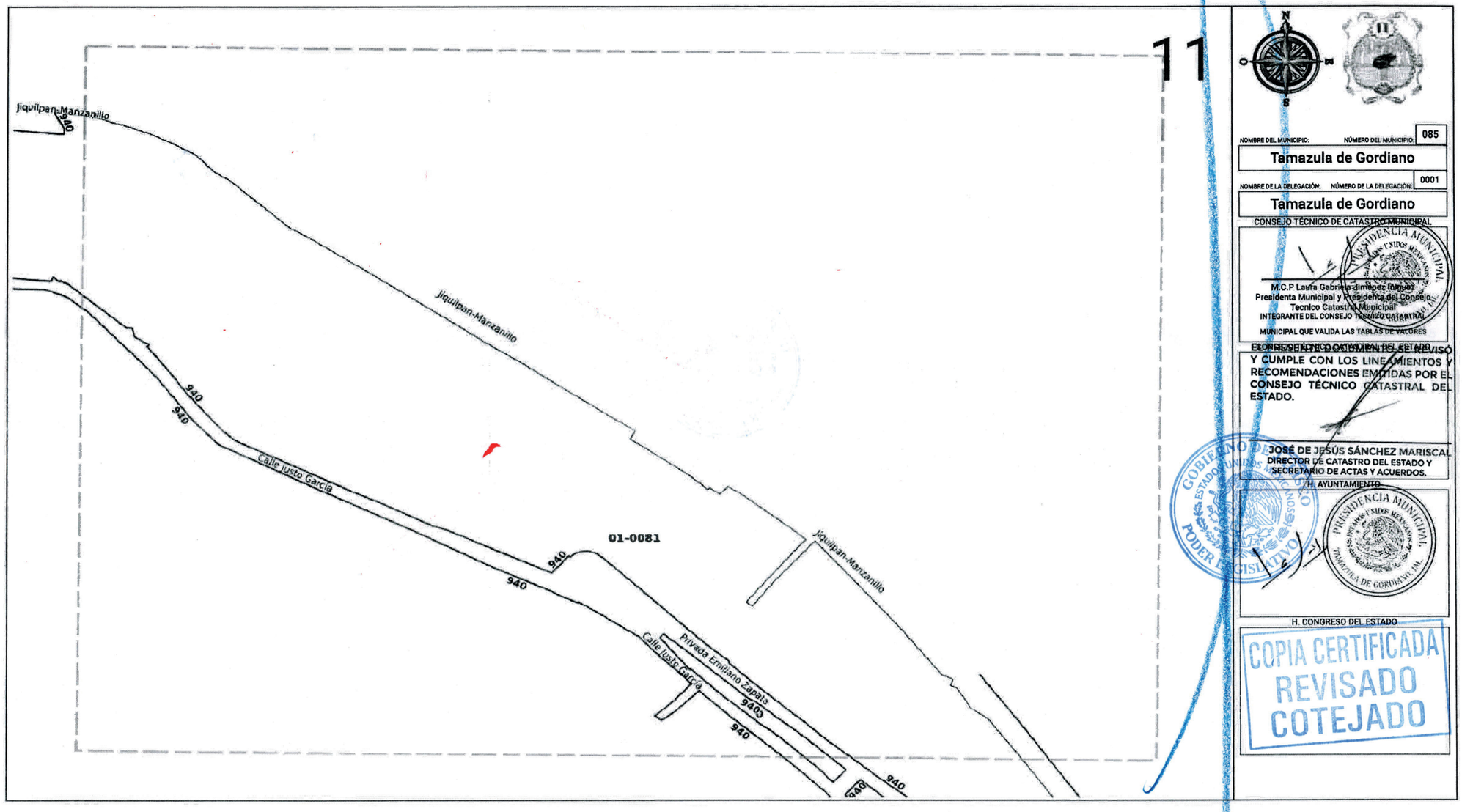
11
Jiquilpan-Manzanillo
940
Jiquilpan-Manzanillo
940
940
Calle Justo García
01-0081
940
940
Jiquilpan-Manzanillo
Privada Emiliano Zapata
Calle Justo García
940
940
940
940
N
O
E
S
NOMBRE DEL MUNICIPIO:
NÚMERO DEL MUNICIPIO:
085
Tamazula de Gordiano
NOMBRE DE LA DELEGACIÓN:
NÚMERO DE LA DELEGACIÓN:
0001
Tamazula de Gordiano
CONSEJO TÉCNICO DE CATASTRO MUNICIPAL
PRESIDENCIA MUNICIPAL
M.C.P Laura Gabriela Jiménez Núñez
Presidenta Municipal y Presidenta del Consejo Tecnico Catastral Municipal
INTEGRANTE DEL CONSEJO TÉCNICO CATASTRAL
MUNICIPAL QUE VALIDA LAS TABLAS DE VALORES
EL PRESENTE PLANO FUE REVISADO Y CUMPLE CON LOS LINEAMIENTOS Y RECOMENDACIONES EMITIDAS POR EL CONSEJO TÉCNICO CATASTRAL DEL ESTADO.
JOSÉ DE JESÚS SÁNCHEZ MARISCAL
DIRECTOR DE CATASTRO DEL ESTADO Y SECRETARIO DE ACTAS Y ACUERDOS.
H. AYUNTAMIENTO
PRESIDENCIA MUNICIPAL
TAMAZULA DE GORDIANO, JAL.
H. CONGRESO DEL ESTADO
COPIA CERTIFICADA
REVISADO
COTEJADO

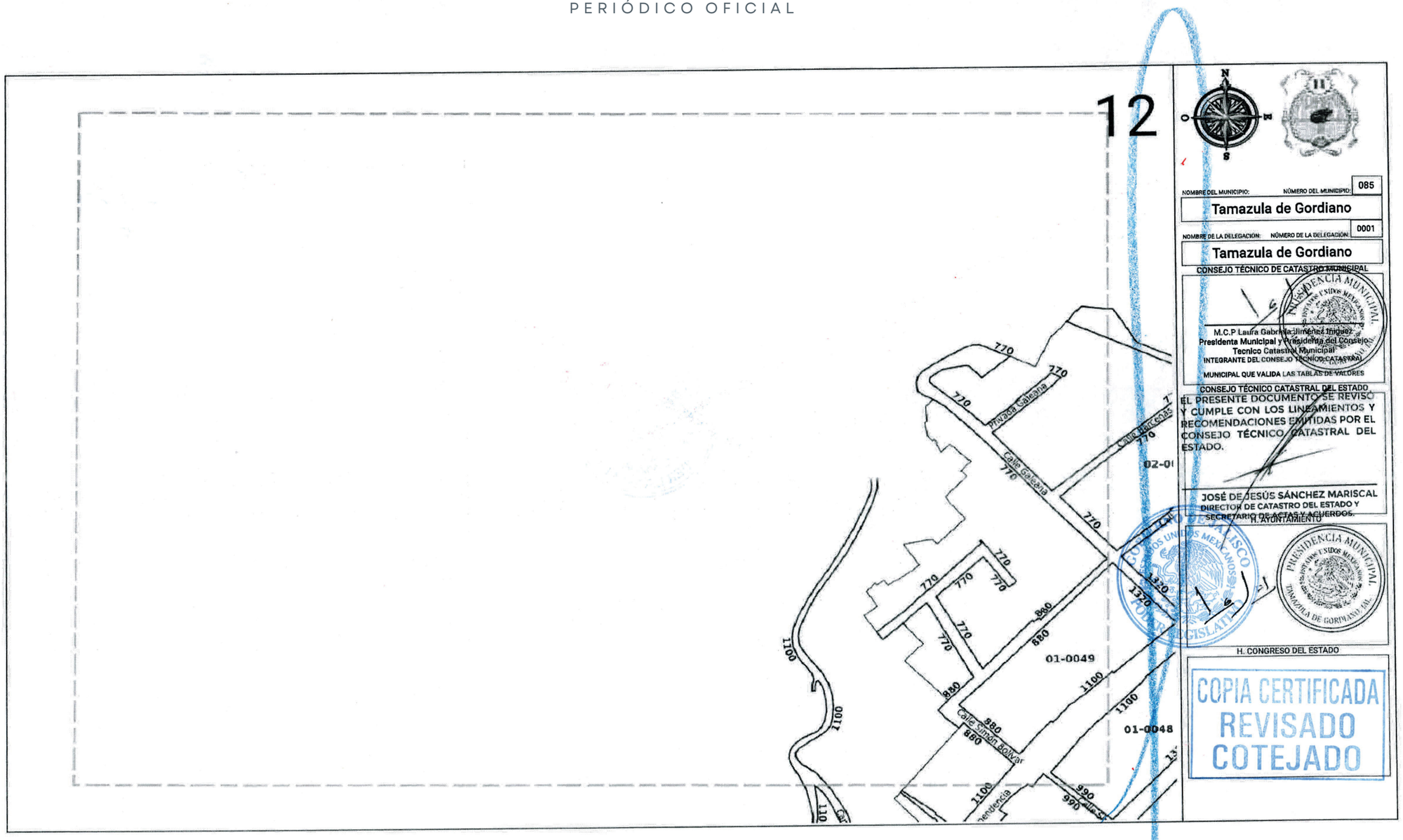
12
N
O
E
S
NOMBRE DEL MUNICIPIO:
NÚMERO DEL MUNICIPIO:
085
Tamazula de Gordiano
NOMBRE DE LA DELEGACIÓN:
NÚMERO DE LA DELEGACIÓN:
0001
Tamazula de Gordiano
CONSEJO TÉCNICO DE CATASTRO MUNICIPAL
M.C.P Laura Gabriela Jiménez Iñiguez
Presidenta Municipal y Presidenta del Consejo Tecnico Catastral Municipal
INTEGRANTE DEL CONSEJO TÉCNICO CATASTRAL
MUNICIPAL QUE VALIDA LAS TABLAS DE VALORES
CONSEJO TÉCNICO CATASTRAL DEL ESTADO
EL PRESENTE DOCUMENTO SE REVISÓ Y CUMPLE CON LOS LINEAMIENTOS Y RECOMENDACIONES EMITIDAS POR EL CONSEJO TÉCNICO CATASTRAL DEL ESTADO.
JOSÉ DE JESÚS SÁNCHEZ MARISCAL
DIRECTOR DE CATASTRO DEL ESTADO Y SECRETARIO DE ACTAS Y ACUERDOS.
H. AYUNTAMIENTO
PRESIDENCIA MUNICIPAL
TAMAZULA DE GORDIANO, JAL.
H. CONGRESO DEL ESTADO
COPIA CERTIFICADA
REVISADO
COTEJADO
770
Privada Galeana
Calle Hidalgo
Calle Galeana
02-01
01-0049
01-0048
880
1100
1320
990
Calle Simón Bolívar

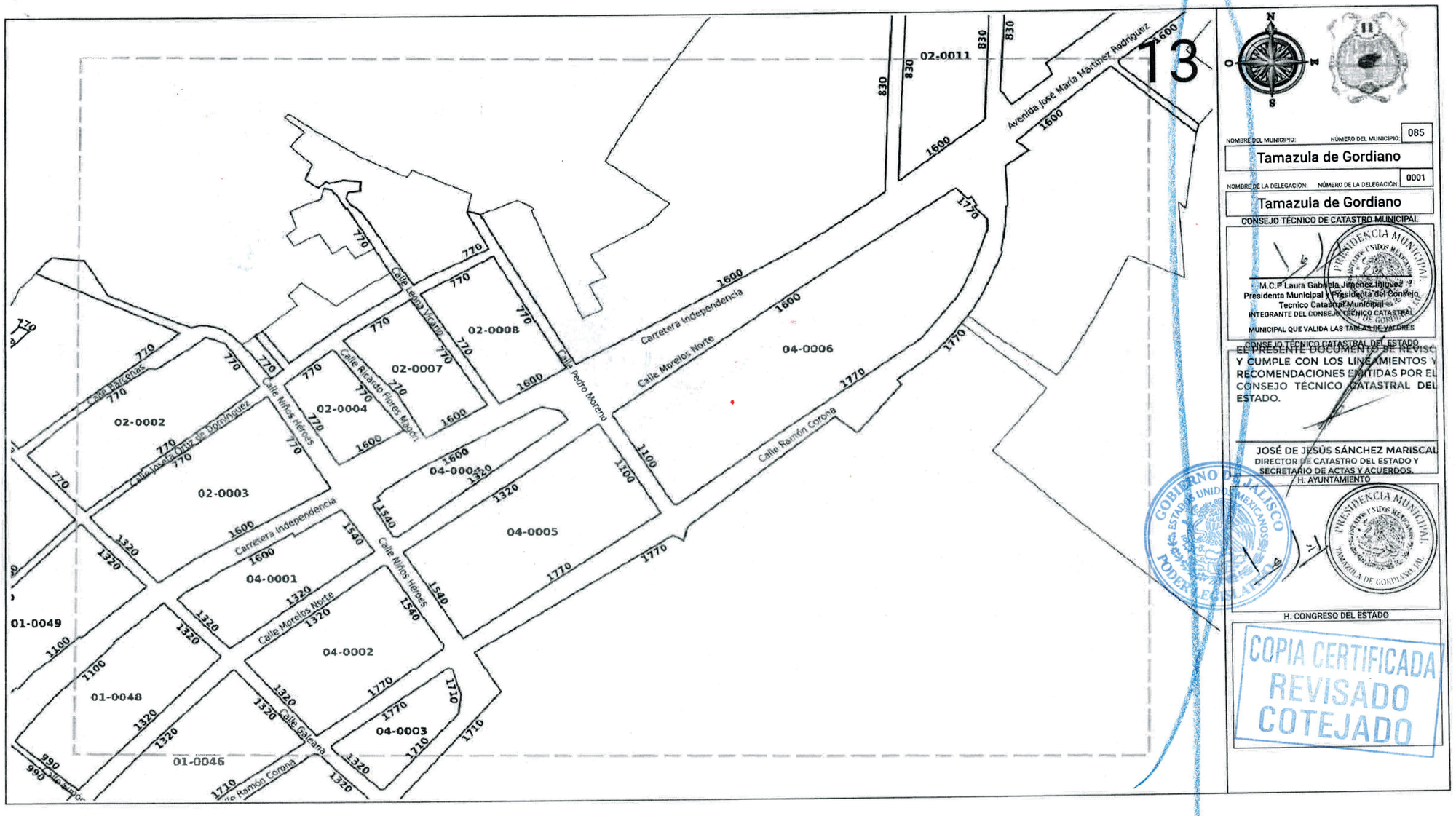
13
02-0011
830
830
830
1600
Avenida José María Martínez Rodríguez
1600
1600
1770
Carretera Independencia
1600
Calle Morelos Norte
04-0006
1770
Calle Ramón Corona
1770
1100
Calle Pedro Moreno
770
770
770
770
Calle Leona Vicario
02-0008
770
770
770
770

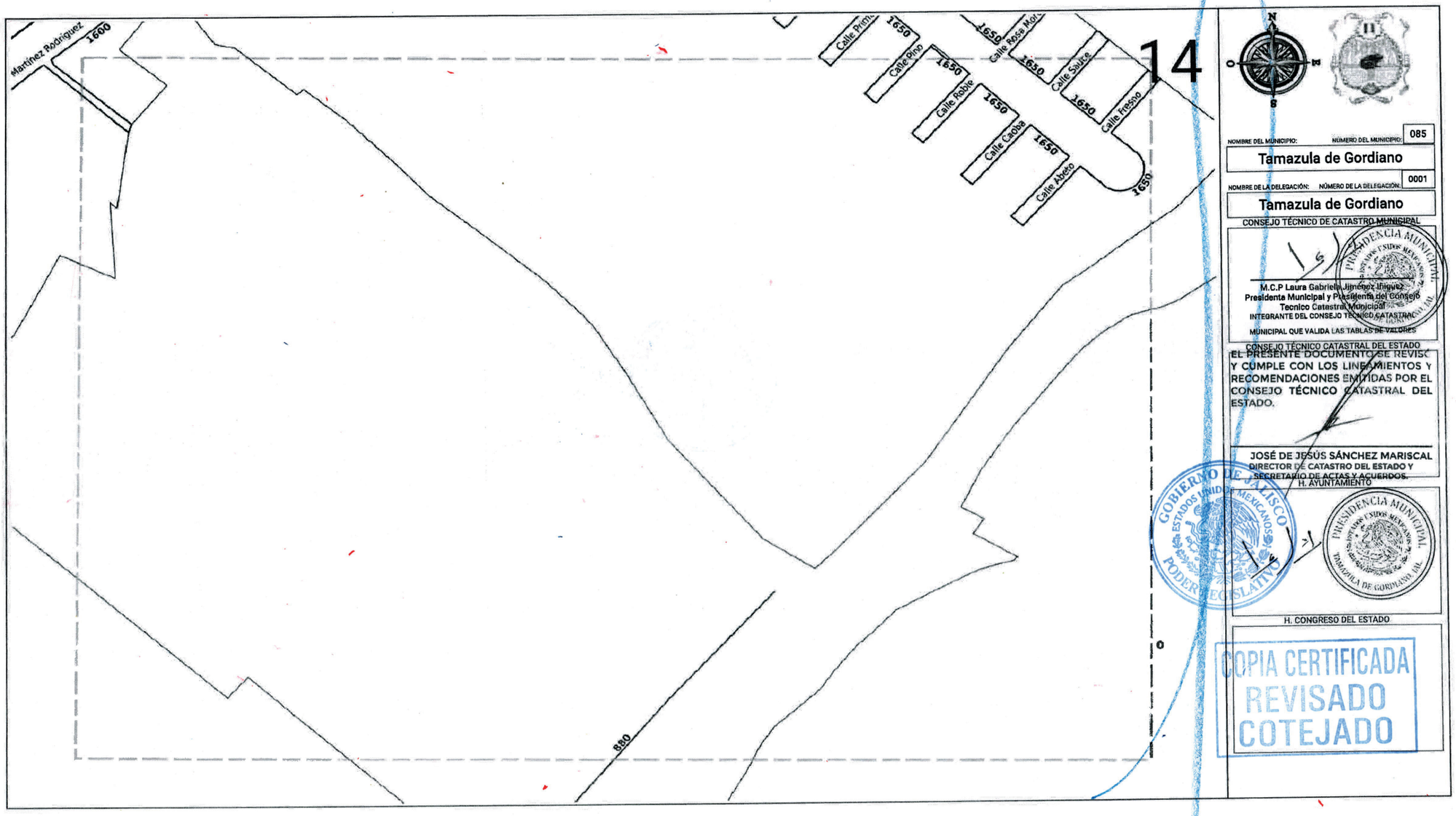
Martínez Rodríguez
1600
Calle Prim.
1650
Calle Pino
1650
Calle Roble
1650
Calle Caoba
1650
Calle Abeto
1650
Calle Rosa Mor.
1650
Calle Sauce
1650
Calle Fresno
1650
14
880
0
N
O
E
S
NOMBRE DEL MUNICIPIO:
NÚMERO DEL MUNICIPIO:
085
Tamazula de Gordiano
NOMBRE DE LA DELEGACIÓN:
NÚMERO DE LA DELEGACIÓN:
0001
Tamazula de Gordiano
CONSEJO TÉCNICO DE CATASTRO MUNICIPAL
M.C.P Laura Gabriela Jiménez Iñiguez
Presidenta Municipal y Presidenta del Consejo Tecnico Catastral Municipal
INTEGRANTE DEL CONSEJO TÉCNICO CATASTRAL
MUNICIPAL QUE VALIDA LAS TABLAS DE VALORES
CONSEJO TÉCNICO CATASTRAL DEL ESTADO
EL PRESENTE DOCUMENTO SE REVISÓ Y CUMPLE CON LOS LINEAMIENTOS Y RECOMENDACIONES EMITIDAS POR EL CONSEJO TÉCNICO CATASTRAL DEL ESTADO.
JOSÉ DE JESÚS SÁNCHEZ MARISCAL
DIRECTOR DE CATASTRO DEL ESTADO Y SECRETARIO DE ACTAS Y ACUERDOS.
H. AYUNTAMIENTO
H. CONGRESO DEL ESTADO
PRESIDENCIA MUNICIPAL
TAMAZULA DE GORDIANO, JAL.
GOBIERNO DE JALISCO
PODER LEGISLATIVO
COPIA CERTIFICADA
REVISADO
COTEJADO


15
Carretera a Santa Rosa
Calle Fresno
Prolongación Ramon Corona
550
330
450
1650
830
N
NOMBRE DEL MUNICIPIO:
NÚMERO DEL MUNICIPIO: 085
Tamazula de Gordiano
NOMBRE DE LA DELEGACIÓN:
NÚMERO DE LA DELEGACIÓN: 0001
Tamazula de Gordiano
CONSEJO TÉCNICO DE CATASTRO MUNICIPAL
M.C.P Laura Gabriela Jimenez Iniguez
Presidenta Municipal y Presidenta del Consejo Tecnico Catastral Municipal
INTEGRANTE DEL CONSEJO TÉCNICO CATASTRAL
MUNICIPAL QUE VALIDA LAS TABLAS DE VALORES
CONSEJO TÉCNICO CATASTRAL DEL ESTADO
Y CUMPLE CON LOS LINEAMIENTOS
RECOMENDACIONES EMITIDAS POR EL
CONSEJO TÉCNICO CATASTRAL DEL
ESTADO.
JOSÉ DE JESÚS SÁNCHEZ MARISCAL
DIRECTOR DE CATASTRO DEL ESTADO Y
SECRETARIO DE ACTAS Y ACUERDOS
H. AYUNTAMIENTO
PRESIDENCIA MUNICIPAL
TAMAZULA DE GORDIANO, JAL.
H. CONGRESO DEL ESTADO
COPIA CERTIFICADA
REVISADO
COTEJADO

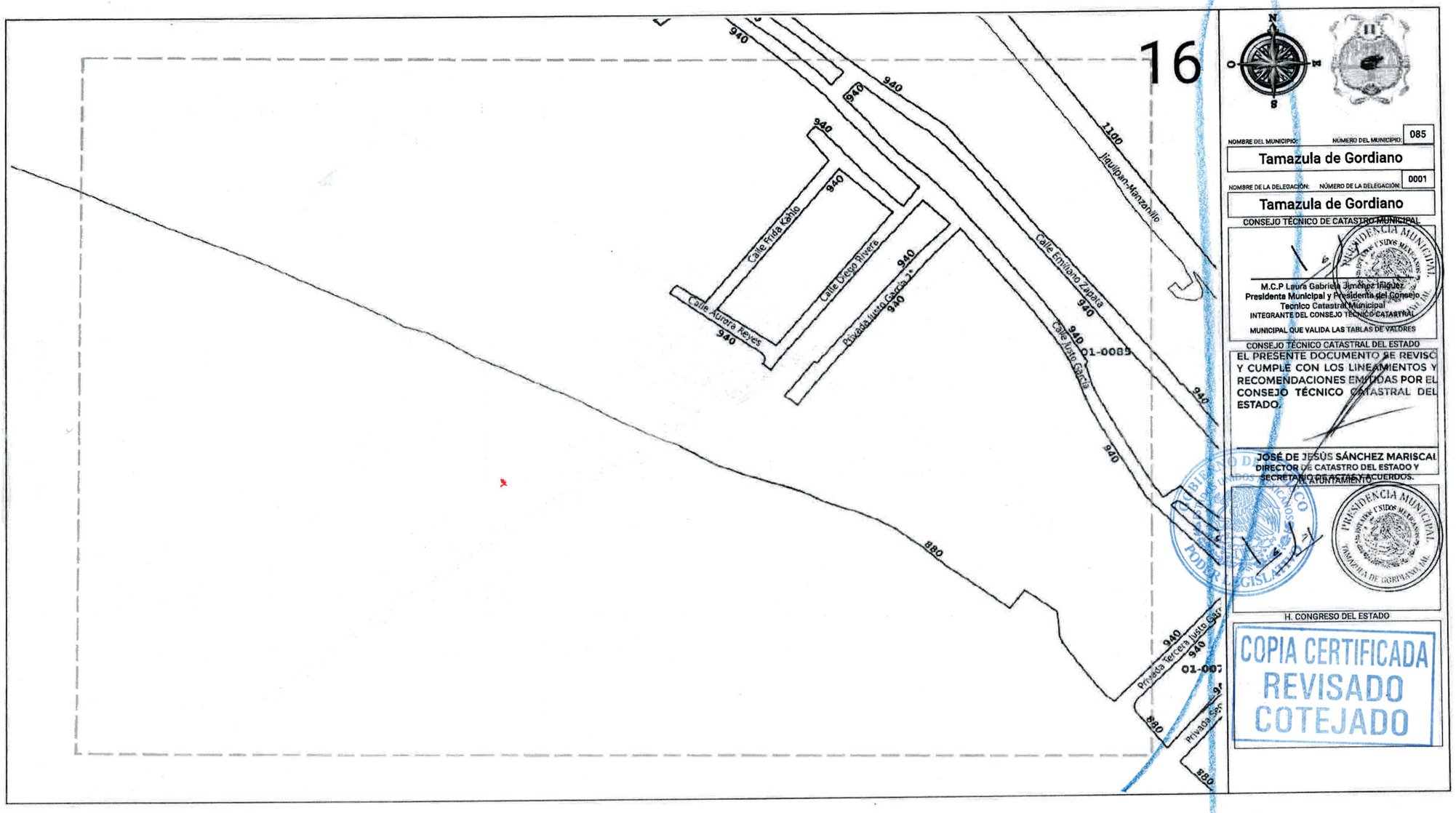
16
940
940
940
940
940
940
940
940
940
940
940
940
940
940
940
940
940
940
880
880
880
1100
Jiquilpan-Manzanillo
Calle Frida Kahlo
Calle Diego Rivera
Calle Aurora Reyes
Privada Tercera Justo Garcia
Calle Emiliano Zapata
Calle Justo Garcia
Privada Tercera Justo Garcia
01-0085
01-0087
Privada Segu
NOMBRE DEL MUNICIPIO:
NÚMERO DEL MUNICIPIO:
085
Tamazula de Gordiano
NOMBRE DE LA DELEGACIÓN:
NÚMERO DE LA DELEGACIÓN:
0001
Tamazula de Gordiano
CONSEJO TÉCNICO DE CATASTRO MUNICIPAL
M.C.P Laura Gabriela Jiménez Iñiguez
Presidente Municipal y Presidenta del Consejo
Tecnico Catastral Municipal
INTEGRANTE DEL CONSEJO TÉCNICO CATARTRAL
MUNICIPAL QUE VALIDA LAS TABLAS DE VALORES
CONSEJO TÉCNICO CATASTRAL DEL ESTADO
EL PRESENTE DOCUMENTO SE REVISÓ Y CUMPLE CON LOS LINEAMIENTOS Y RECOMENDACIONES EMITIDAS POR EL CONSEJO TÉCNICO CATASTRAL DEL ESTADO.
JOSÉ DE JESÚS SÁNCHEZ MARISCAL
DIRECTOR DE CATASTRO DEL ESTADO Y
SECRETARIO DE ACTAS Y ACUERDOS.
H. AYUNTAMIENTO
H. CONGRESO DEL ESTADO
COPIA CERTIFICADA
REVISADO
COTEJADO

17

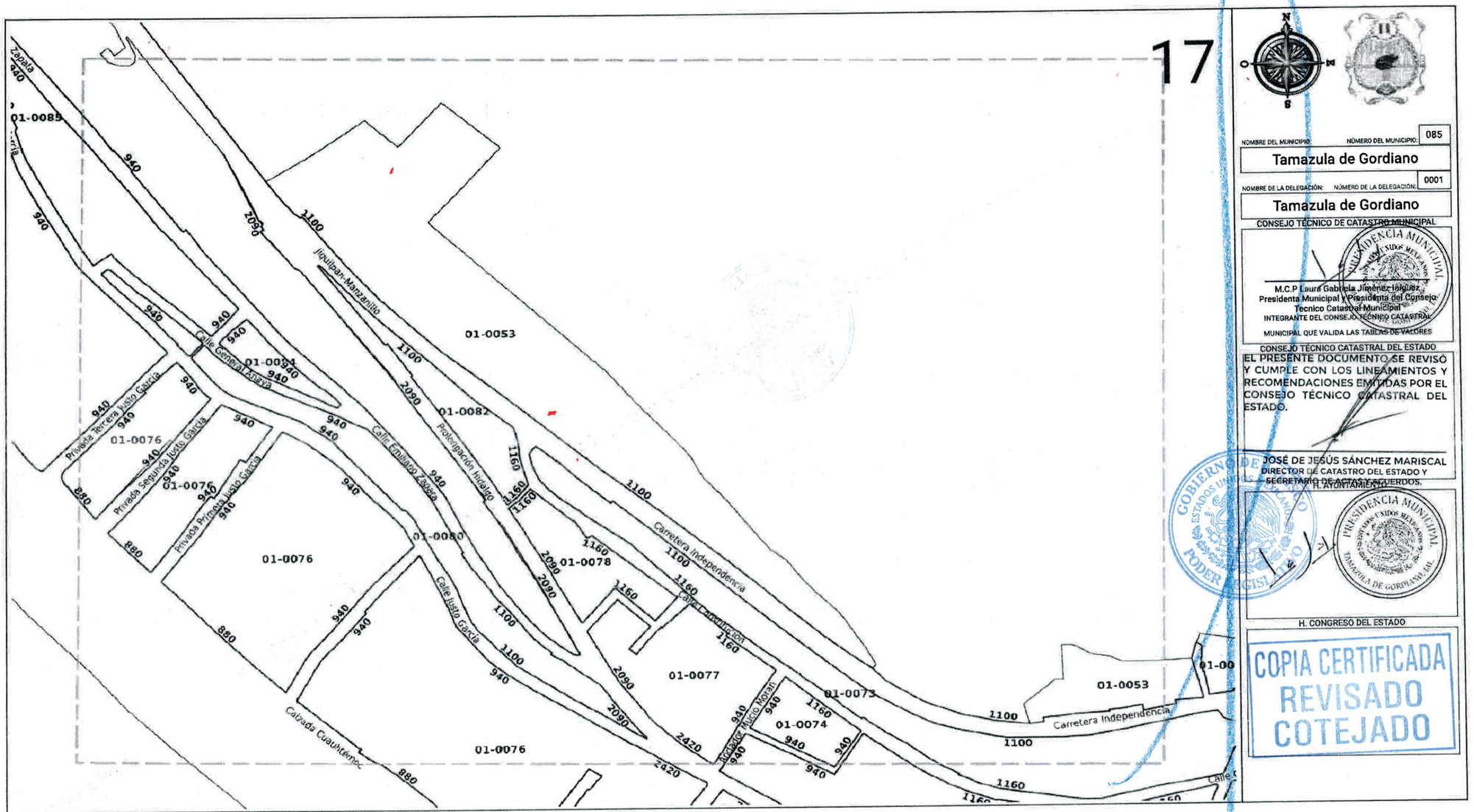

N
O
E
S

NOMBRE DEL MUNICIPIO: Tamazula de Gordiano
NÚMERO DEL MUNICIPIO: 085
NOMBRE DE LA DELEGACIÓN: Tamazula de Gordiano
NÚMERO DE LA DELEGACIÓN: 0001

CONSEJO TÉCNICO DE CATASTRO MUNICIPAL

PRESIDENCIA MUNICIPAL
2021-2024 GOBIERNO CON VALORES MEXICANOS
TAMAZULA DE GORDIANO, JAL.

M.C.P Laura Gabriela Jiménez Iñiguez
Presidenta Municipal y Presidenta del Consejo Tecnico Catastral Municipal
INTEGRANTE DEL CONSEJO TÉCNICO CATASTRAL MUNICIPAL QUE VALIDA LAS TABLAS DE VALORES

CONSEJO TÉCNICO CATASTRAL DEL ESTADO

EL PRESENTE DOCUMENTO SE REVISÓ Y CUMPLE CON LOS LINEAMIENTOS Y RECOMENDACIONES EMITIDAS POR EL CONSEJO TÉCNICO CATASTRAL DEL ESTADO.

JOSÉ DE JESÚS SÁNCHEZ MARISCAL
DIRECTOR DE CATASTRO DEL ESTADO Y SECRETARIO DE ACTAS Y ACUERDOS.

H. AYUNTAMIENTO

GOBIERNO DE JALISCO
ESTADOS UNIDOS MEXICANOS
PODER LEGISLATIVO

PRESIDENCIA MUNICIPAL
2021-2024 GOBIERNO CON VALORES MEXICANOS
TAMAZULA DE GORDIANO, JAL.

H. CONGRESO DEL ESTADO

COPIA CERTIFICADA
REVISADO
COTEJADO

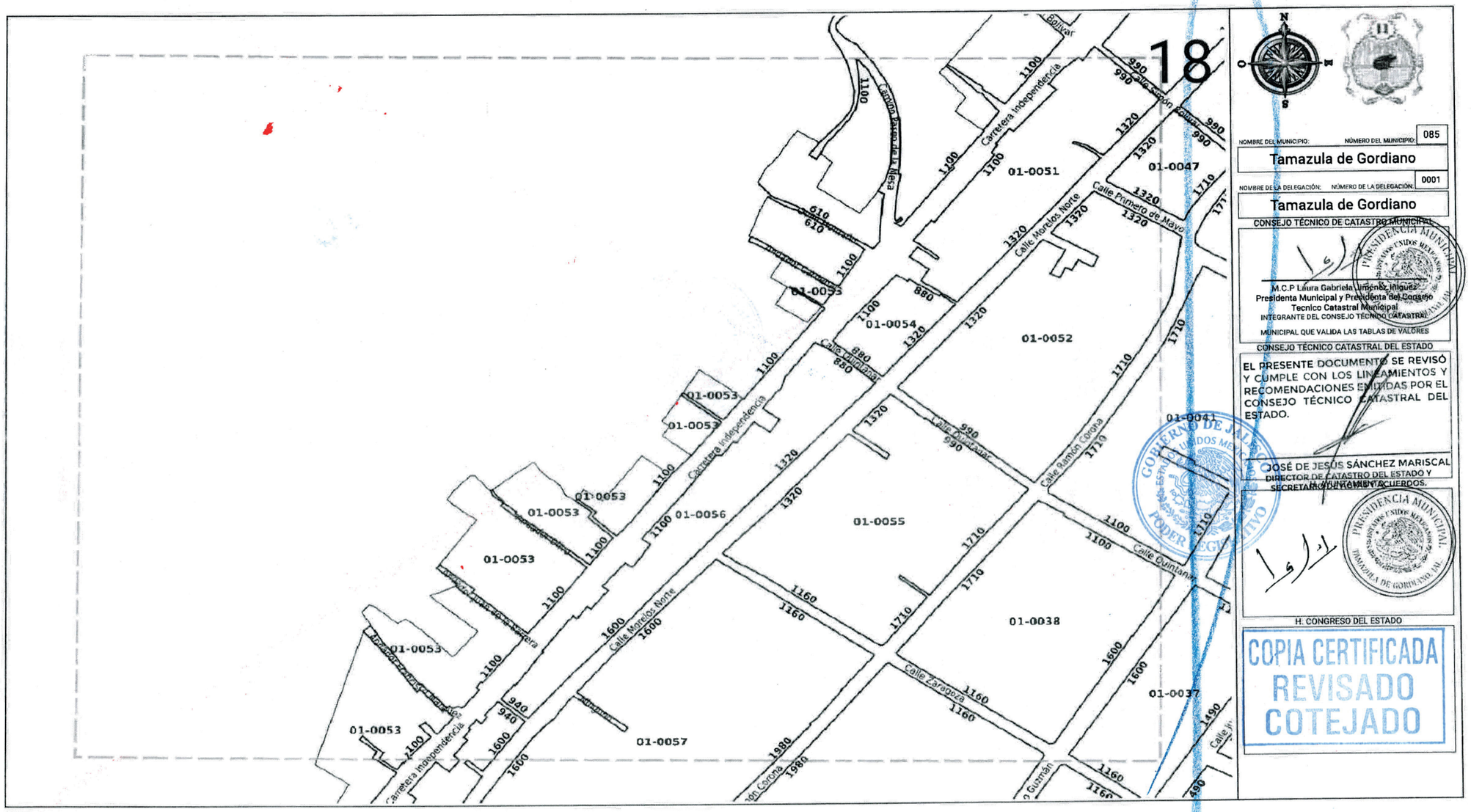
18
Bolívar
Camino Paso de la Higuera
Carretera Independencia
Calle Simón Bolívar
Calle Primero de Mayo
Calle Morelos Norte
Calle Ramón Corona
Calle Quintana
Calle Zaragoza
01-0051
01-0047
01-0054
01-0052
01-0053
01-0056
01-0055
01-0041
01-0038
01-0037
01-0057
NOMBRE DEL MUNICIPIO:
NÚMERO DEL MUNICIPIO: 085
Tamazula de Gordiano
NOMBRE DE LA DELEGACIÓN:
NÚMERO DE LA DELEGACIÓN: 0001
Tamazula de Gordiano
CONSEJO TÉCNICO DE CATASTRO MUNICIPAL
M.C.P Laura Gabriela Jiménez Iñiguez
Presidenta Municipal y Presidenta del Consejo Tecnico Catastral Municipal
INTEGRANTE DEL CONSEJO TÉCNICO CATASTRAL
MUNICIPAL QUE VALIDA LAS TABLAS DE VALORES
CONSEJO TÉCNICO CATASTRAL DEL ESTADO
EL PRESENTE DOCUMENTO SE REVISÓ Y CUMPLE CON LOS LINEAMIENTOS Y RECOMENDACIONES EMITIDAS POR EL CONSEJO TÉCNICO CATASTRAL DEL ESTADO.
JOSÉ DE JESUS SÁNCHEZ MARISCAL
DIRECTOR DE CATASTRO DEL ESTADO Y SECRETARIO TÉCNICO
H. AYUNTAMIENTO
PRESIDENCIA MUNICIPAL
TAMAZULA DE GORDIANO, JAL.
H. CONGRESO DEL ESTADO
COPIA CERTIFICADA
REVISADO
COTEJADO

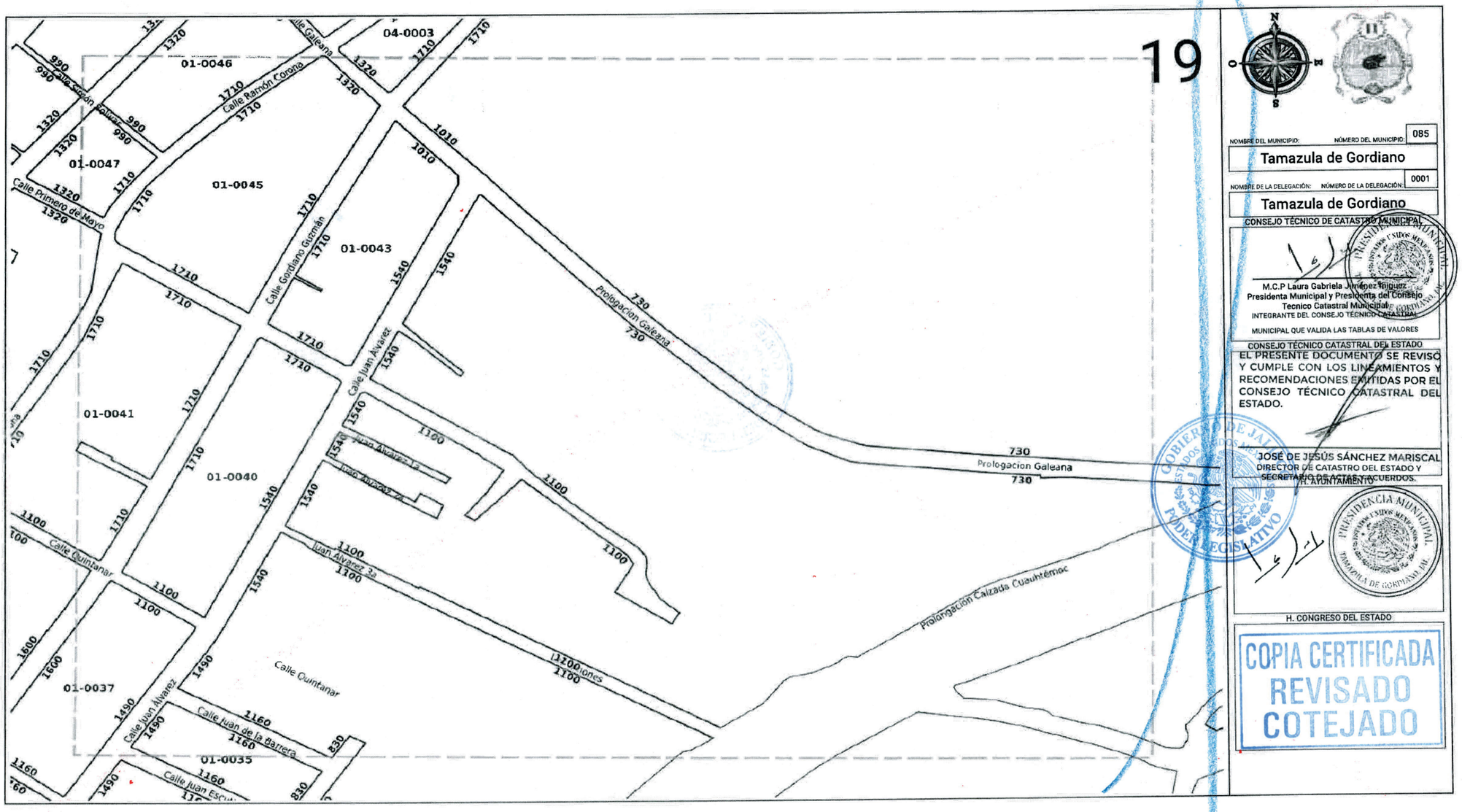
19
01-0046
04-0003
01-0047
01-0045
01-0043
01-0041
01-0040
01-0037
01-0035
Calle Ramón Corona
Calle Primero de Mayo
Calle Gordiano Guzmán
Calle Juan Alvarez
Calle Juan Alvarez 1a
Calle Juan Alvarez 2a
Calle Juan Alvarez 3a
Calle Quintanar
Calle Juan de la Barrera
Prolongacion Galeana
Prolongación Calzada Cuauhtémoc
Tamazula de Gordiano
NOMBRE DEL MUNICIPIO:
NÚMERO DEL MUNICIPIO: 085
NOMBRE DE LA DELEGACIÓN:
NÚMERO DE LA DELEGACIÓN: 0001
CONSEJO TÉCNICO DE CATASTRO MUNICIPAL
M.C.P Laura Gabriela Jiménez Iniguez
Presidenta Municipal y Presidenta del Consejo Tecnico Catastral Municipal
INTEGRANTE DEL CONSEJO TÉCNICO CATASTRAL
MUNICIPAL QUE VALIDA LAS TABLAS DE VALORES
CONSEJO TÉCNICO CATASTRAL DEL ESTADO
EL PRESENTE DOCUMENTO SE REVISÓ Y CUMPLE CON LOS LINEAMIENTOS Y RECOMENDACIONES EMITIDAS POR EL CONSEJO TÉCNICO CATASTRAL DEL ESTADO.
JOSÉ DE JESÚS SÁNCHEZ MARISCAL
DIRECTOR DE CATASTRO DEL ESTADO Y SECRETARIO DE ACTAS Y ACUERDOS.
H. AYUNTAMIENTO
H. CONGRESO DEL ESTADO
COPIA CERTIFICADA
REVISADO
COTEJADO

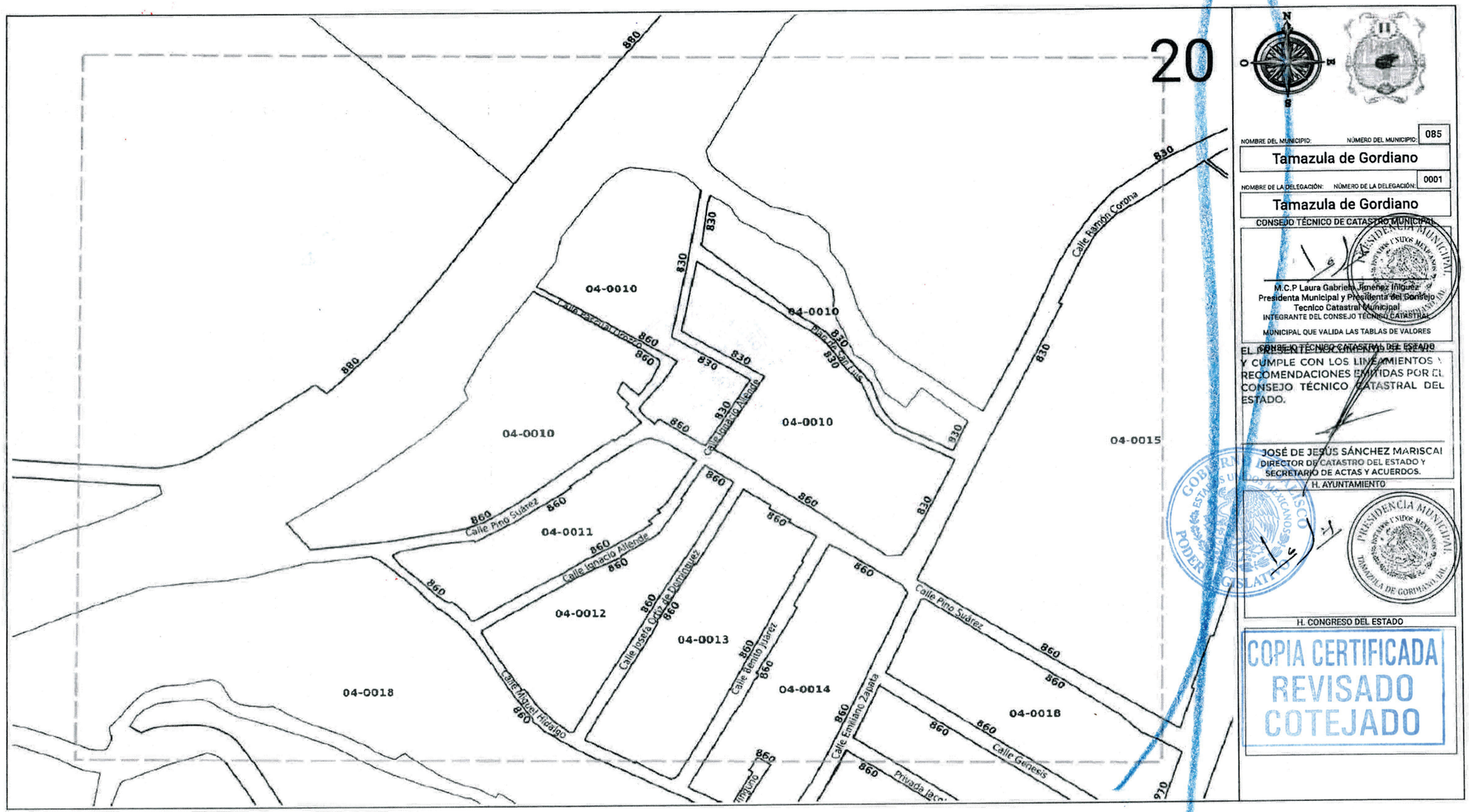
20
880
880
830
830
830
830
830
830
830
860
860
860
860
860
860
860
860
860
860
860
860
860
860
860
860
860
860
860
860
860
860
860
860
860
860
860
860
860
860
860
860
860
860
860
860
860
860
860
860
860
860
860
860
860
860
860
860
860
860
860
860
860
860
860
860
860
860
860
860
860
860
860
860
860
860
860
860
860
860
860
860
860
860
860
860
860
860
860
860
860
860
860
860
860
860
860
860
860
860
860
860
860
860
860
860
860
860
860
860
860
860
860
860
860
860
860
860
860
860
860
860
860
860
860
860
860
860
860
860
860
860
860
860
860
860
860
860
860
860
860
860
860
860
860
860
860
860
860
860
860
860
860
860
860
860
860
860
860
860
860
860
860
860
860
860
860
860
860
860
860
860
860
860
860
860
860
860
860
860
860
860
860
860
860
860
860
860
860
860
860
860
860
860
860
860
860
860
860
860
860
860
860
860
860
860
860
860
860
860
860
860
860
860
860
860
860
860
860
860
860
860
860
860
860
860
860
860
860
860
860
860
860
860
860
860
860
860
860
860
860
860
860
860
860
860
860
860
860
860
860
860
860
860
860
860
860
860
860
860
860
860
860
860
860
860
860
860
860
860
860
860
860
860
860
860
860
860
860
860
860
860
860
860
860
860
860
860
860
860
860
860
860
860
860
860
860
860
860
860
860
860
860
860
860
860
860
860
860
860
860
860
860
860
860
860
860
860
860
860
860
860
860
860
860
860
860
860
860
860
860
860
860
860
860
860
860
860
860
860
860
860
860
860
860
860
860
860
860
860
860
860
860
860
860
860
860
860
860
860
860
860
860
860
860
860
860
860
860
860
860
860
860
860
860
860
860
860
860
860
860
860
860
860
860
860
860
860
860
860
860
860
860
860
860
860
860
860
860
860
860
860
860
860
860
860
860
860
860
860
860
860
860
860
860
860
860
860
860
860
860
860
860
860
860
860
860
860
860
860
860
860
860
860
860
860
860
860
860
860
860
860
860
860
860
860
860
860
860
860
860
860
860
860
860
860
860
860
860
860
860
860
860
860
860
860
860
860
860
860
860
860
860
860
860
860
860
860
860
860
860
860
860
860
860
860
860
860
860
860
860
860
860
860
860
860
860
860
860
860
860
860
860
860
860
860
860
860
860
860
860
860
860
860
860
860
860
860
860
860
860
860
860
860
860
860
860
860
860
860
860
860
860
860
860
860
860
860
860
860
860
860
860
860
860
860
860
860
860
860
860
860
860
860
860
860
860
860
860
860
860
860
860
860
860
860
860
860
860
860
860
860
860
860
860
860
860
860
860
860
860
860
860
860
860
860
860
860
860
860
860
860
860
860
860
860
860
860
860
860
860
860
860
860
860
860
860
860
860
860
860
860
860
860
860
860
860
860
860
860
860
860
860
860
860
860
860
860
860
860
860
860
860
860
860
860
860
860
860
860
860
860
860
860
860
860
860
860
860
860
860
860
860
860
860
860
860
860
860
860
860
860
860
860
860
860
860
860
860
860
860
860
860
860
860
860
860
860
860
860
860
860
860
860
860
860
860
860
860
860
860
860
860
860
860
860
860
860
860
860
860
860
860
860
860
860
860
860
860
860
860
860
860
860
860
860
860
860
860
860
860
860
860
860
860
860
860
860
860
860
860
860
860
860
860
860
860
860
860
860
860
860
860
860
860
860
860
860
860
860
860
860
860
860
860
860
860
860
860
860
860
860
860
860
860
860
860
860
860
860
860
860
860
860
860
860
860
860
860
860
860
860
860
860
860
860
860
860
860
860
860
860
860
860
860
860
860
860
860
860
860
860
860
860
860
860
860
860
860
860
860
860
860
860
860
860
860
860
860
860
860
860
860
860
860
860
860
860
860
860
860
860
860
860
860
860
860
860
860
860
860
860
860
860
860
860
860
860
860
860
860
860
860
860
860
860
860
860
860
860
860
860
860
860
860
860
860
860
860
860
860
860
860
860
860
860
860
860
860
860
860
860
860
860
860
860
860
860
860
860
860
860
860
860
860
860
860
860
860
860
860
860
860
860
860
860
860
860
860
860
860
860
860
860
860
860
860
860
860
860
860
860
860
860
860
860
860
860
860
860
860
860
860
860
860
860
860
860
860
860
860
860
860
lunes, 28 de julio de 2025

Página 31 de 111

  type

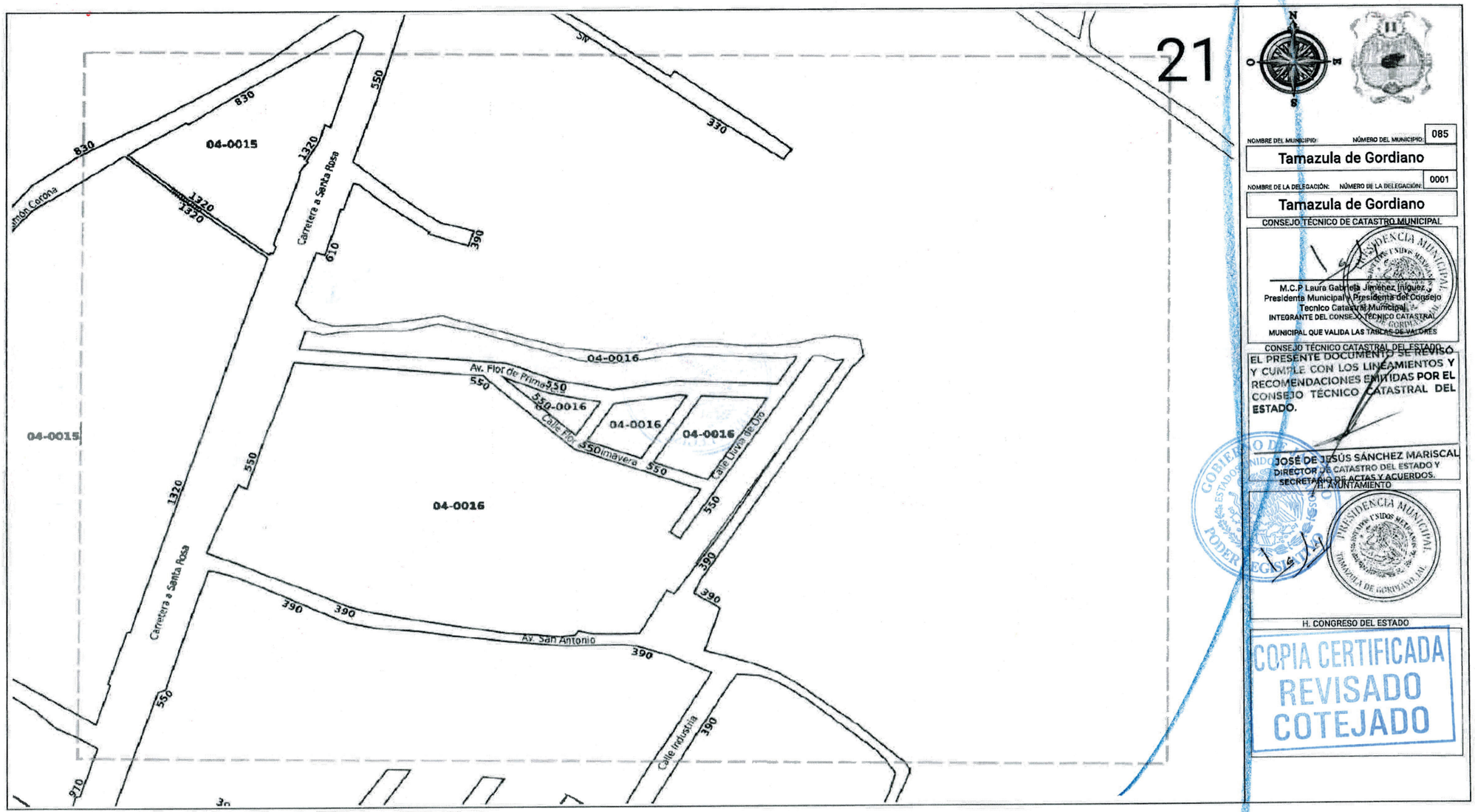
21
04-0015
04-0016
Carretera a Santa Rosa
Unión Corona
Av. Flor de Primavera
Calle Flor de Primavera
Calle Uvas de Oro
Av. San Antonio
Calle Industria
830
1320
550
330
390
610
N
S
O
E
NOMBRE DEL MUNICIPIO:
NÚMERO DEL MUNICIPIO: 085
Tamazula de Gordiano
NOMBRE DE LA DELEGACIÓN:
NÚMERO DE LA DELEGACIÓN: 0001
Tamazula de Gordiano
CONSEJO TÉCNICO DE CATASTRO MUNICIPAL
M.C.P Laura Gabriela Jiménez Iñiguez
Presidenta Municipal y Presidenta del Consejo Tecnico Catastral Municipal
INTEGRANTE DEL CONSEJO TÉCNICO CATASTRAL
MUNICIPAL QUE VALIDA LAS TABLAS DE VALORES
CONSEJO TÉCNICO CATASTRAL DEL ESTADO
EL PRESENTE DOCUMENTO SE REVISÓ Y CUMPLE CON LOS LINEAMIENTOS Y RECOMENDACIONES EMITIDAS POR EL CONSEJO TÉCNICO CATASTRAL DEL ESTADO.
JOSÉ DE JESÚS SÁNCHEZ MARISCAL
DIRECTOR DE CATASTRO DEL ESTADO Y SECRETARIO DE ACTAS Y ACUERDOS.
H. AYUNTAMIENTO
PRESIDENCIA MUNICIPAL
H. CONGRESO DEL ESTADO
COPIA CERTIFICADA
REVISADO
COTEJADO

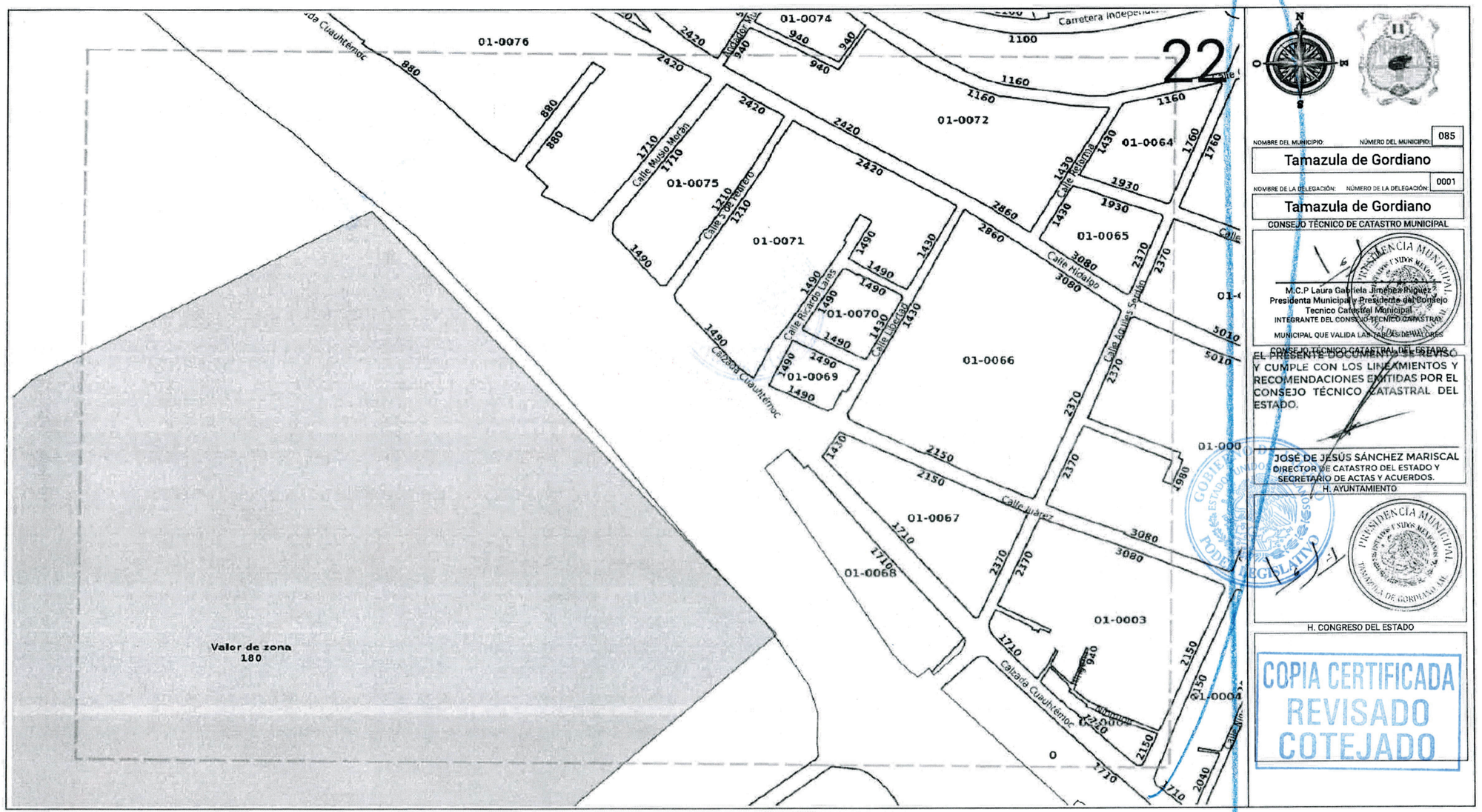
22
01-0076
01-0074
01-0072
01-0064
01-0075
01-0071
01-0065
01-0070
01-0066
01-0069
01-0067
01-0068
01-0003
01-0004
Valor de zona
180
Carretera Independencia
Calle Musso Morán
Calle Pedro Ramírez
Calle Ricardo Lares
Calle Libertad
Calle Hidalgo
Calle Adolfo Serrato
Calle Juárez
Calzada Cuauhtémoc
Calle Reforma
1100
1160
2420
2430
2820
2860
1430
1490
1710
1930
2370
3080
2150
1760
940
880
860
1210
1980
2040
5010
NOMBRE DEL MUNICIPIO:
NÚMERO DEL MUNICIPIO:
085
Tamazula de Gordiano
NOMBRE DE LA DELEGACIÓN:
NÚMERO DE LA DELEGACIÓN:
0001
Tamazula de Gordiano
CONSEJO TÉCNICO DE CATASTRO MUNICIPAL
M.C.P Laura Gabriela Jiménez Iñiguez
Presidenta Municipal y Presidente del Consejo
Tecnico Catastral Municipal
INTEGRANTE DEL CONSEJO TÉCNICO CATASTRAL
MUNICIPAL QUE VALIDA LAS TABLAS DE VALORES
CONSEJO TÉCNICO CATASTRAL DEL ESTADO.
EL PRESENTE DOCUMENTO SE REVISÓ Y CUMPLE CON LOS LINEAMIENTOS Y RECOMENDACIONES EMITIDAS POR EL CONSEJO TÉCNICO CATASTRAL DEL ESTADO.
JOSÉ DE JESÚS SÁNCHEZ MARISCAL
DIRECTOR DE CATASTRO DEL ESTADO Y
SECRETARIO DE ACTAS Y ACUERDOS.
H. AYUNTAMIENTO
PRESIDENCIA MUNICIPAL
TAMAZULA DE GORDIANO, JAL.
H. CONGRESO DEL ESTADO
COPIA CERTIFICADA
REVISADO
COTEJADO

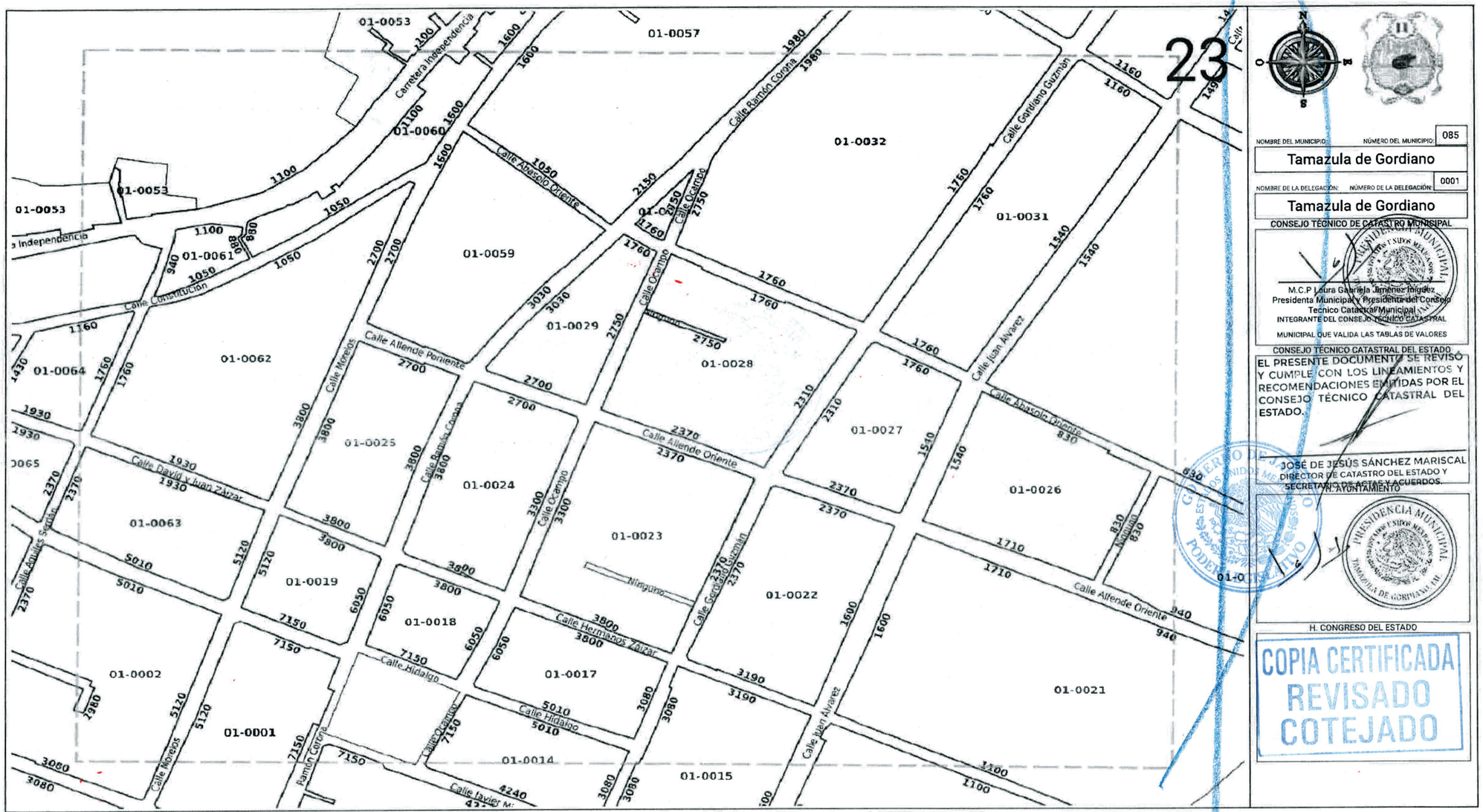
23
01-0053
01-0057
01-0032
01-0031
01-0061
01-0059
01-0062
01-0064
01-0029
01-0028
01-0025
01-0027
01-0024
01-0026
01-0063
01-0023
01-0019
01-0022
01-0018
01-0017
01-0002
01-0001
01-0014
01-0015
01-0021
Carretera Independencia
Calle Abasolo Oriente
Calle Ramón Corona
Calle Gordiano Guzmán
Calle Construcción
Calle Allende Poniente
Calle Morelos
Calle Campo
Calle Juan Álvarez
Calle David y Juan Zárzar
Calle Allende Oriente
Calle Hermanos Zárzar
Calle Hidalgo
Ramón Corona
Ninguno
NOMBRE DEL MUNICIPIO:
NÚMERO DEL MUNICIPIO:
085
Tamazulade Gordiano
NOMBRE DE LA DELEGACIÓN:
NÚMERO DE LA DELEGACIÓN:
0001
Tamazula de Gordiano
CONSEJO TÉCNICO DE CATASTRO MUNICIPAL
M.C.P Laura Gabriela Jiménez Iñiguez
Presidenta Municipal y Presidenta del Consejo Tecnico Catastral Municipal
INTEGRANTE DEL CONSEJO TÉCNICO CATASTRAL
MUNICIPAL QUE VALIDA LAS TABLAS DE VALORES
CONSEJO TÉCNICO CATASTRAL DEL ESTADO
EL PRESENTE DOCUMENTO SE REVISÓ Y CUMPLE CON LOS LINEAMIENTOS Y RECOMENDACIONES EMITIDAS POR EL CONSEJO TÉCNICO CATASTRAL DEL ESTADO.
JOSÉ DE JESÚS SÁNCHEZ MARISCAL
DIRECTOR DE CATASTRO DEL ESTADO Y SECRETARIO DE ACTAS Y ACUERDOS.
H. AYUNTAMIENTO
PRESIDENCIA MUNICIPAL
H. CONGRESO DEL ESTADO
COPIA CERTIFICADA
REVISADO
COTEJADO

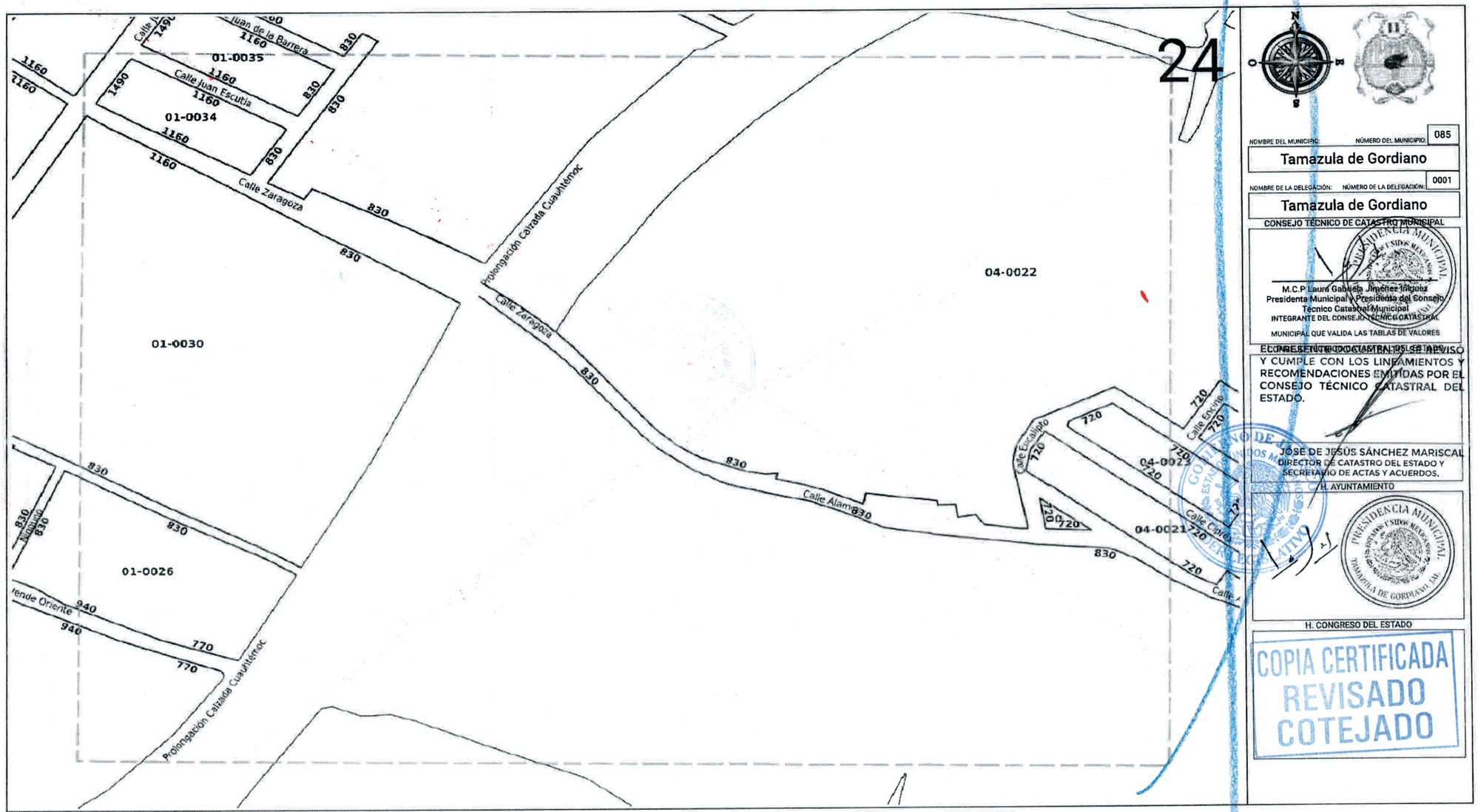
24
01-0035
01-0034
01-0030
01-0026
04-0022
04-0023
04-0021
Calle Juan de la Barrera
Calle Juan Escutia
Calle Zaragoza
Prolongación Calzada Cuauhtémoc
Calle Encino
Calle Eucalipto
Calle Ciprés
Calle Alamo
Prolongación Calzada Cuauhtémoc
1160
1490
830
940
770
720
NOMBRE DEL MUNICIPIO:
NÚMERO DEL MUNICIPIO:
085
Tamazula de Gordiano
NOMBRE DE LA DELEGACIÓN:
NÚMERO DE LA DELEGACIÓN:
0001
Tamazula de Gordiano
CONSEJO TÉCNICO DE CATASTRO MUNICIPAL
M.C.P Laura Gabriela Jiménez Iñiguez
Presidenta Municipal y Presidenta del Consejo Técnico Catastral Municipal
INTEGRANTE DEL CONSEJO TÉCNICO CATASTRAL
MUNICIPAL QUE VALIDA LAS TABLAS DE VALORES
PRESENTADO CATASTRALMENTE EL PRESENTE AVISO Y CUMPLE CON LOS LINEAMIENTOS Y RECOMENDACIONES EMITIDAS POR EL CONSEJO TÉCNICO CATASTRAL DEL ESTADO.
JOSÉ DE JESÚS SÁNCHEZ MARISCAL
DIRECTOR DE CATASTRO DEL ESTADO Y SECRETARIO DE ACTAS Y ACUERDOS.
H. AYUNTAMIENTO
PRESIDENCIA MUNICIPAL
TAMAZULA DE GORDIANO, JAL.
H. CONGRESO DEL ESTADO
COPIA CERTIFICADA
REVISADO
COTEJADO

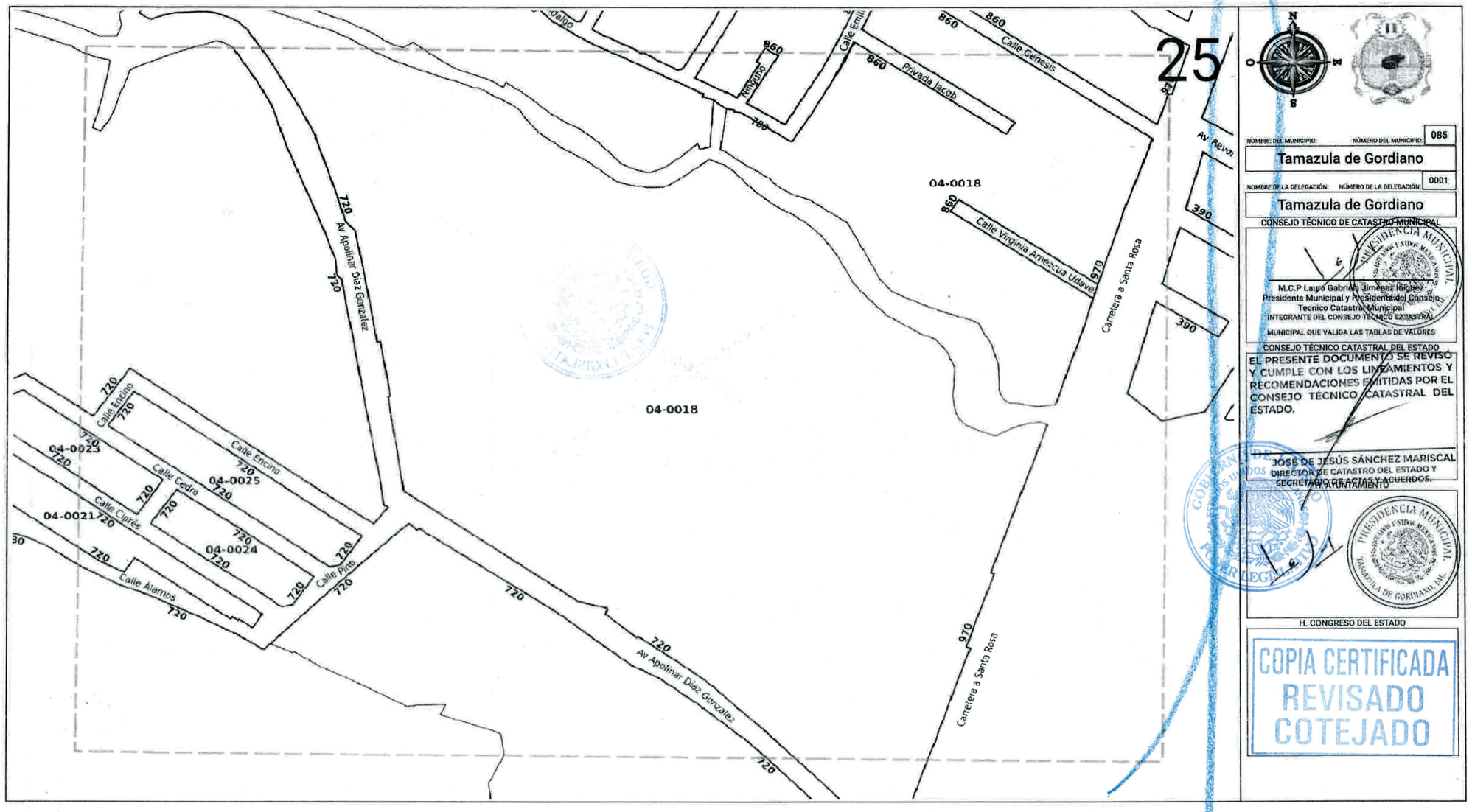
25
Calle Genesis
Privada Jacob
Calle Virginia Arreguin Urbiola
Carretera a Santa Rosa
Av. Revol
Av Apolinar Diaz Gonzalez
Calle Encino
Calle Cedro
Calle Ciprés
Calle Alamos
Calle Pino
04-0018
04-0023
04-0025
04-0021
04-0024
720
860
970
390
NOMBRE DEL MUNICIPIO: Tamazula de Gordiano
NÚMERO DEL MUNICIPIO: 085
NOMBRE DE LA DELEGACIÓN: Tamazula de Gordiano
NÚMERO DE LA DELEGACIÓN: 0001
CONSEJO TÉCNICO DE CATASTRO MUNICIPAL
M.C.P Laura Gabriela Jiménez Iñiguez
Presidenta Municipal y Presidenta del Consejo Tecnico Catastral Municipal
INTEGRANTE DEL CONSEJO TÉCNICO CATASTRAL
MUNICIPAL QUE VALIDA LAS TABLAS DE VALORES
CONSEJO TÉCNICO CATASTRAL DEL ESTADO
EL PRESENTE DOCUMENTO SE REVISÓ Y CUMPLE CON LOS LINEAMIENTOS Y RECOMENDACIONES EMITIDAS POR EL CONSEJO TÉCNICO CATASTRAL DEL ESTADO.
JOSÉ DE JESÚS SÁNCHEZ MARISCAL
DIRECTOR DE CATASTRO DEL ESTADO Y SECRETARIO DE ACTAS Y ACUERDOS.
H. AYUNTAMIENTO
PRESIDENCIA MUNICIPAL
TAMAZULA DE GORDIANO, JAL.
H. CONGRESO DEL ESTADO
COPIA CERTIFICADA
REVISADO
COTEJADO

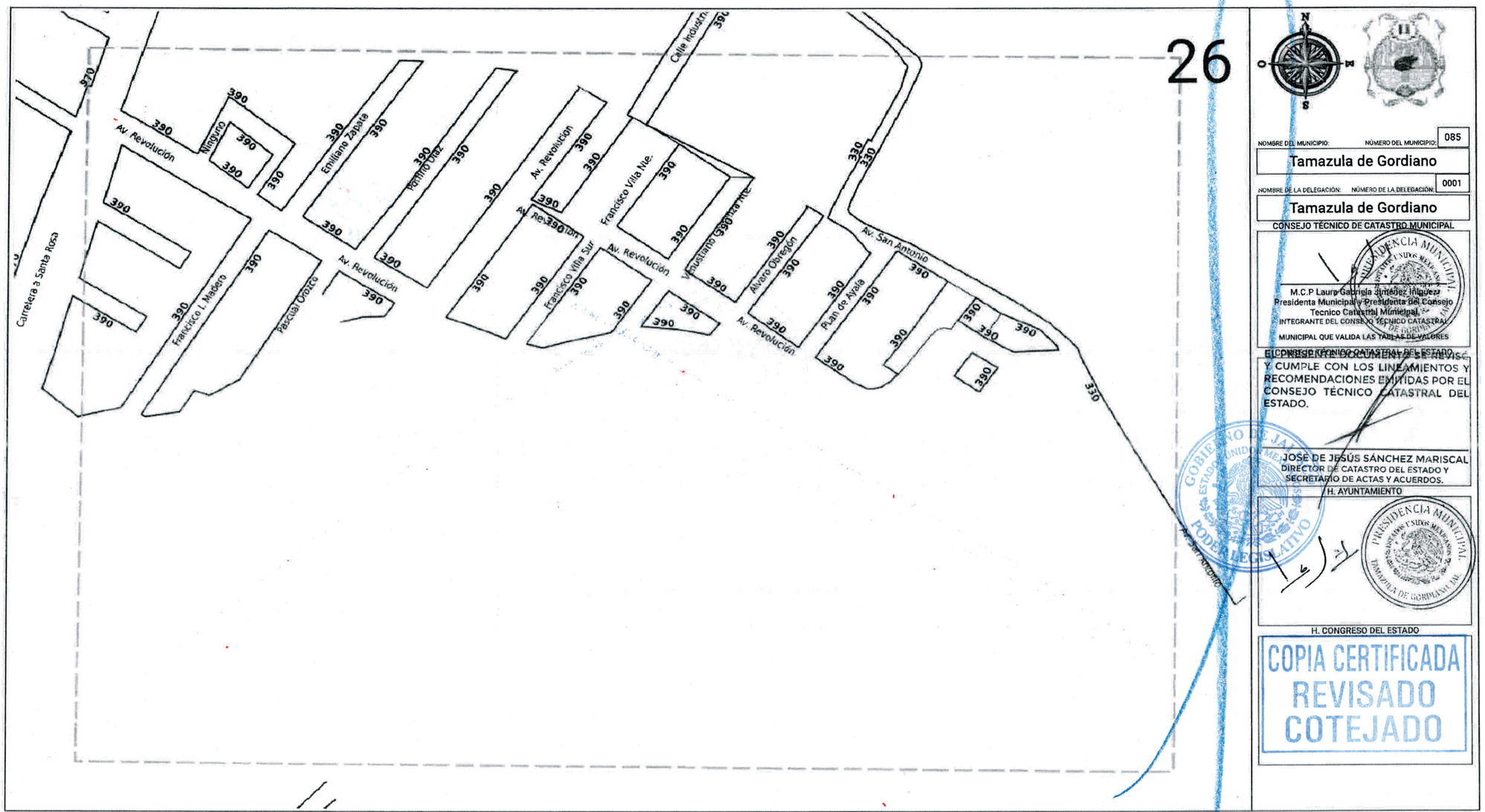
26
Carretera a Santa Rosa
Av. Revolución
Ninguno
Emiliano Zapata
Porfirio Díaz
Francisco I. Madero
Pascual Orozco
Francisco Villa Sur
Francisco Villa Nte.
Venustiano Carranza
Calle Industrias
Álvaro Obregón
Plan de Ayala
Av. San Antonio
570
390
330
N
O
E
S
NOMBRE DEL MUNICIPIO:
NÚMERO DEL MUNICIPIO:
085
Tamazula de Gordiano
NOMBRE DE LA DELEGACIÓN:
NÚMERO DE LA DELEGACIÓN:
0001
Tamazula de Gordiano
CONSEJO TÉCNICO DE CATASTRO MUNICIPAL
PRESIDENCIA MUNICIPAL
M.C.P Laura Gabriela Jiménez Iñiguez
Presidenta Municipal y Presidenta del Consejo
Tecnico Catastral Municipal
INTEGRANTE DEL CONSEJO TÉCNICO CATASTRAL
MUNICIPAL QUE VALIDA LAS TABLAS DE VALORES
EL CONSEJO TÉCNICO CATASTRAL DEL ESTADO
EL PRESENTE DOCUMENTO SE REVISÓ
Y CUMPLE CON LOS LINEAMIENTOS Y
RECOMENDACIONES EMITIDAS POR EL
CONSEJO TÉCNICO CATASTRAL DEL
ESTADO.
JOSÉ DE JESÚS SÁNCHEZ MARISCAL
DIRECTOR DE CATASTRO DEL ESTADO Y
SECRETARIO DE ACTAS Y ACUERDOS.
H. AYUNTAMIENTO
PRESIDENCIA MUNICIPAL
H. CONGRESO DEL ESTADO
COPIA CERTIFICADA
REVISADO
COTEJADO

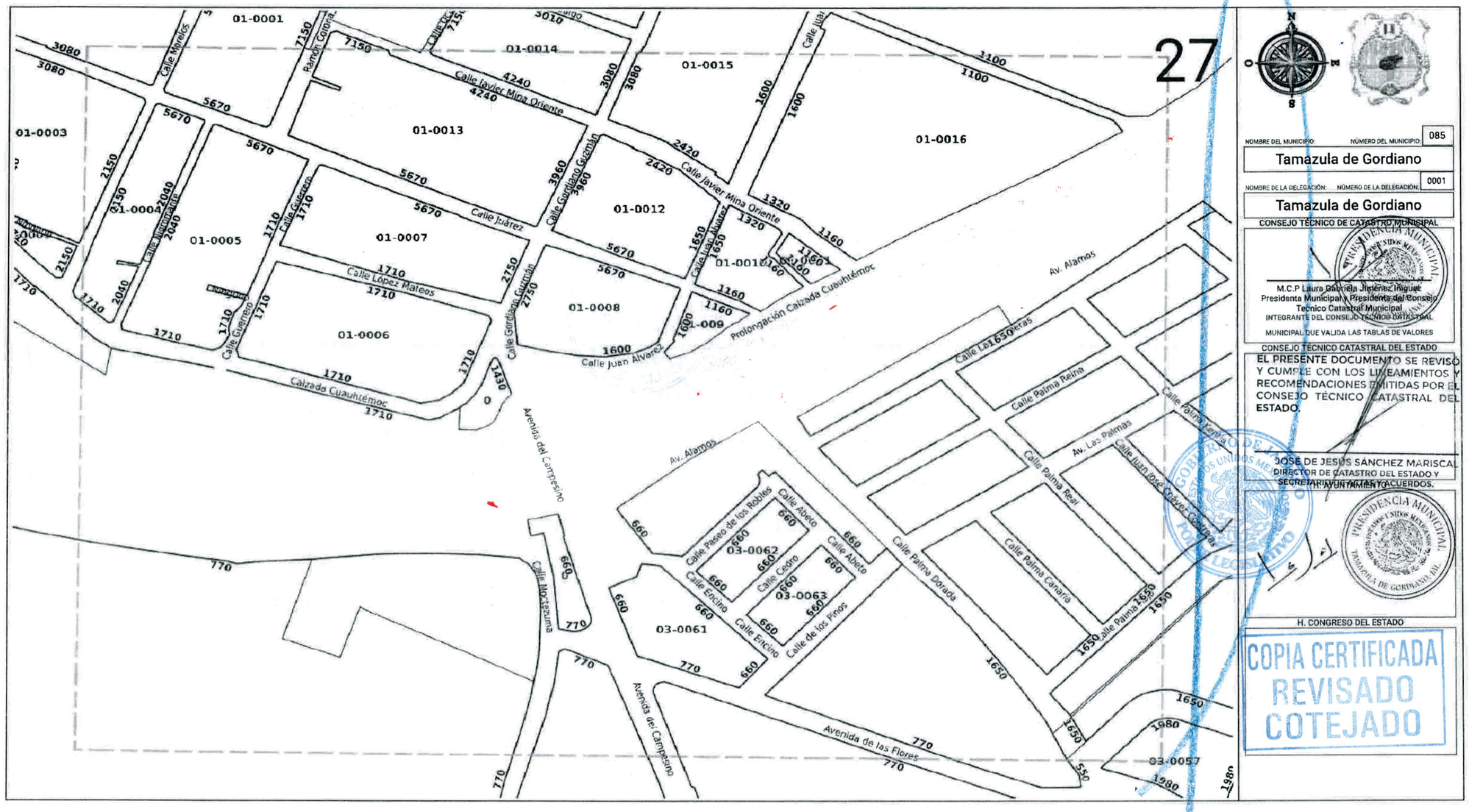
27
01-0001
01-0003
01-0004
01-0005
01-0006
01-0007
01-0008
01-0009
01-0010
01-0011
01-0012
01-0013
01-0014
01-0015
01-0016
03-0057
03-0061
03-0062
03-0063
Calle Morelos
Ramón Corona
Calle Javier Mina Oriente
Calle Juárez
Calle Cuauhtémoc
Calle Guerrero
Calle López Mateos
Calle Juan Álvarez
Calle Cordiano Guzmán
Calle Luis Moya
Prolongación Calzada Cuauhtémoc
Av. Alamos
Calle Las Palmeras
Calle Palma Reina
Av. Las Palmas
Calle Palma Real
Calle Palma Canaria
Calle Palma Dorada
Calle Palma Reina
Calle Juan José Colyer Cosgaya
Calle Paseo de los Robles
Calle Abeto
Calle Cedro
Calle Encino
Calle de los Pinos
Calle Moctezuma
Avenida del Campesino
Avenida de las Flores
Calzada Cuauhtémoc
Calle López Mateos
Calle Juan Álvarez
Calle Javier Mina Oriente
Calle Juárez
Calle Guerrero
Calle Cordiano Guzmán
Calle Luis Moya
Calle Jilgu
Calle Morelos
Ramón Corona
Calle Guerrero
Calle Moctezuma
Avenida del Campesino
Avenida de las Flores
Calle Paseo de los Robles
Calle Abeto
Calle Cedro
Calle Encino
Calle de los Pinos
Calle Palma Real
Calle Palma Canaria
Calle Palma Dorada
Calle Palma Reina
Av. Las Palmas
Av. Alamos
Prolongación Calzada Cuauhtémoc
Calle Juan José Colyer Cosgaya
N
O
E
S
NOMBRE DEL MUNICIPIO:
NÚMERO DEL MUNICIPIO:
085
Tamazula de Gordiano
NOMBRE DE LA DELEGACIÓN:
NÚMERO DE LA DELEGACIÓN:
0001
Tamazula de Gordiano
CONSEJO TÉCNICO DE CATASTRO MUNICIPAL
M.C.P Laura Gabriela Jiménez Iñiguez
Presidenta Municipal y Presidenta del Consejo Técnico Catastral Municipal
INTEGRANTE DEL CONSEJO TÉCNICO CATASTRAL
MUNICIPAL QUE VALIDA LAS TABLAS DE VALORES
CONSEJO TÉCNICO CATASTRAL DEL ESTADO
EL PRESENTE DOCUMENTO SE REVISÓ Y CUMPLE CON LOS LINEAMIENTOS Y RECOMENDACIONES EMITIDAS POR EL CONSEJO TÉCNICO CATASTRAL DEL ESTADO.
JOSÉ DE JESÚS SÁNCHEZ MARISCAL
DIRECTOR DE CATASTRO DEL ESTADO Y SECRETARIO DEL H. AYUNTAMIENTO
H. CONGRESO DEL ESTADO
COPIA CERTIFICADA
REVISADO
COTEJADO

28

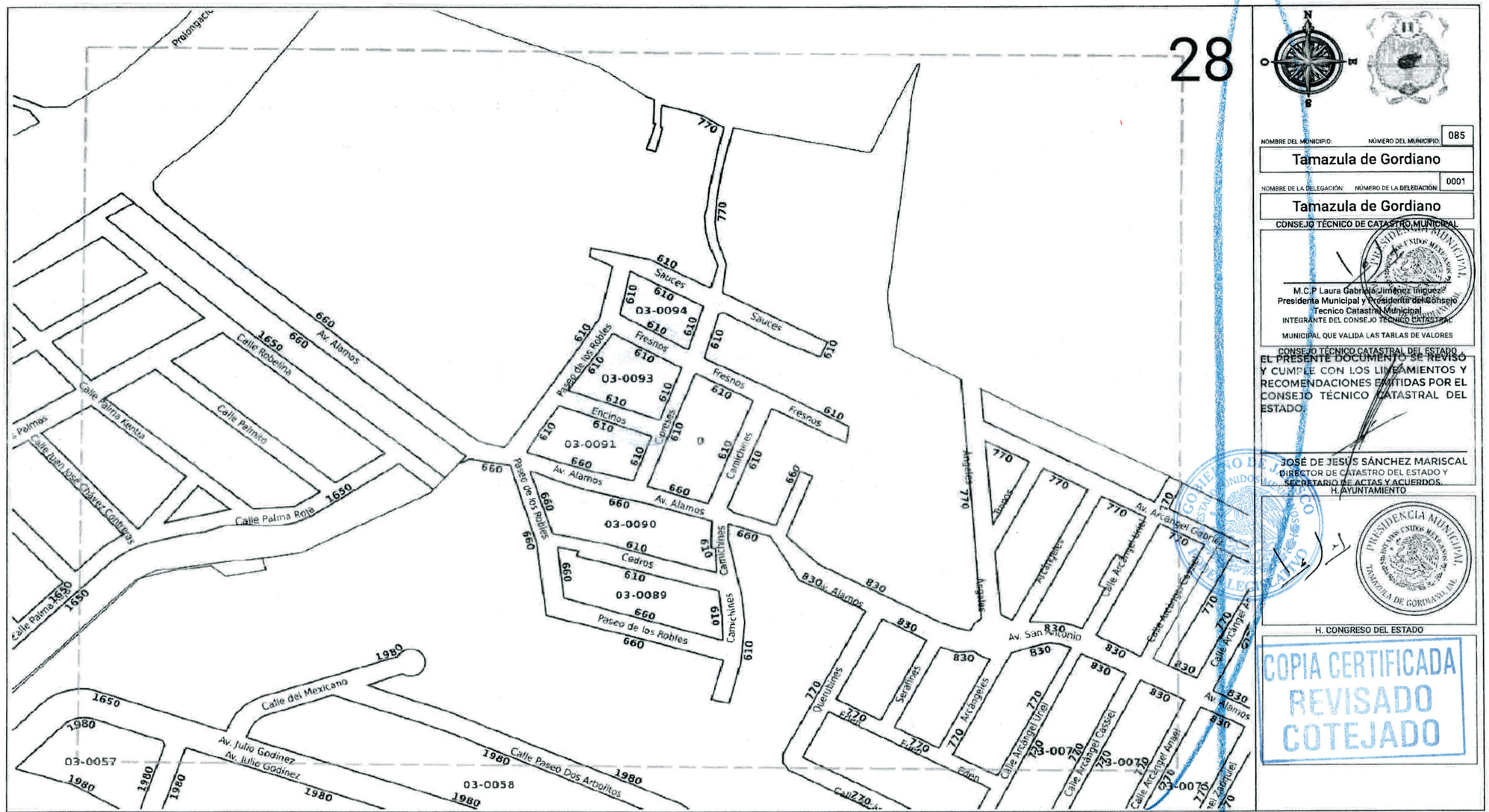
Prolongación
Calle Palmita Xentita
Calle Juan José Chávez Contreras
Calle Palmas
Calle Palmita
Calle Palma Roja
Calle Palma
Av. Alamos
Calle Robellina
Calle del Mexicano
Av. Julio Godinez
Calle Paseo Dos Arbolitos
Paseo de los Robles
Sauces
Fresnos
Encinos
Cedros
Camichines
Av. San Antonio
Calle Arcangel Cassiel
Calle Arcangel Uriel
Calle Arcangel Gabriel
Calle Arcangel Anael
Arcangeles
Serafines
Querubines
Edén
03-0094
03-0093
03-0091
03-0090
03-0089
03-0057
03-0058
03-0070
03-0071
03-0072
03-0073
03-0074
03-0075
03-0076
03-0077
03-0078
03-0079
03-0080
03-0081
03-0082
03-0083
03-0084
03-0085
03-0086
03-0087
03-0088
03-0092
03-0095
03-0096
03-0097
03-0098
03-0099
03-0100
03-0101
03-0102
03-0103
03-0104
03-0105
03-0106
03-0107
03-0108
03-0109
03-0110
03-0111
03-0112
03-0113
03-0114
03-0115
03-0116
03-0117
03-0118
03-0119
03-0120
03-0121
03-0122
03-0123
03-0124
03-0125
03-0126
03-0127
03-0128
03-0129
03-0130
03-0131
03-0132
03-0133
03-0134


29
Av. Arcángel Gabriel
Calle Arcángel Rafael
Calle Arcángel Zadquiel
Av. Alamos
Calle Camino al Mezquitito
120
440
390
330
770
830
N
O
E
S
NOMBRE DEL MUNICIPIO:
NÚMERO DEL MUNICIPIO:
085
Tamazula de Gordiano
NOMBRE DE LA DELEGACIÓN:
NÚMERO DE LA DELEGACIÓN:
0001
Tamazula de Gordiano
CONSEJO TÉCNICO DE CATASTRO MUNICIPAL
M.C.P Laura Gabriela Jiménez Iñiguez
Presidenta Municipal y Presidenta del Consejo Tecnico Catastral Municipal
INTEGRANTE DEL CONSEJO TÉCNICO CATASTRAL
MUNICIPAL QUE VALIDA LAS TABLAS DE VALORES
EL CONTENIDO CATASTRAL DEL ESTADO
Y CUMPLE CON LOS LINEAMIENTOS Y RECOMENDACIONES EMITIDAS POR EL CONSEJO TÉCNICO CATASTRAL DEL ESTADO.
JOSÉ DE JESÚS SÁNCHEZ MARISCAL
DIRECTOR DE CATASTRO DEL ESTADO Y SECRETARIO DE ACTAS Y ACUERDOS.
H. AYUNTAMIENTO
PRESIDENCIA MUNICIPAL
TAMAZULA DE GORDIANO, JAL.
H. CONGRESO DEL ESTADO
COPIA CERTIFICADA
REVISADO
COTEJADO

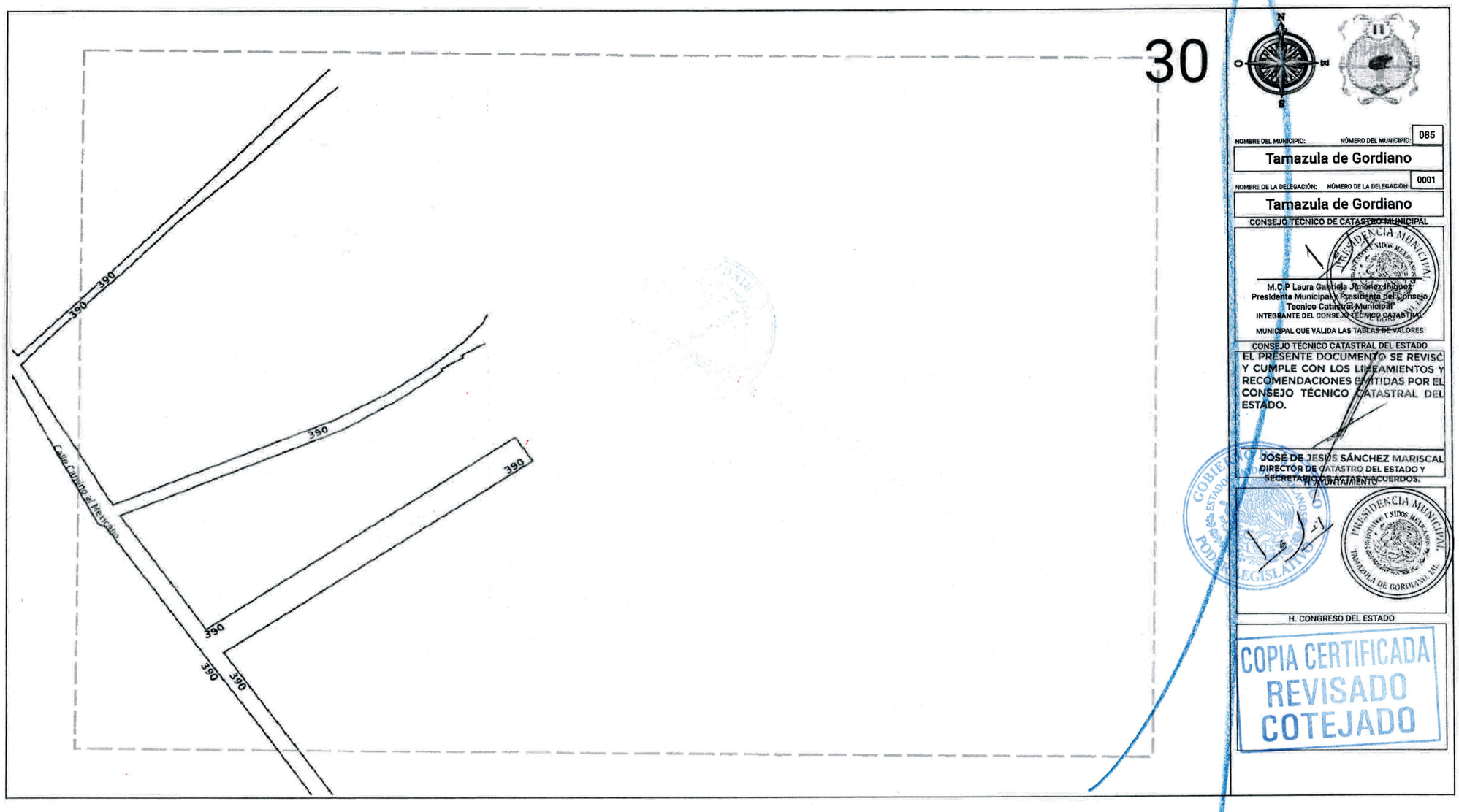
30
350
390
390
390
Calle Camino al Nevenado
390
390
390
N
O
E
S
II
NOMBRE DEL MUNICIPIO:
NÚMERO DEL MUNICIPIO:
085
Tamazula de Gordiano
NOMBRE DE LA DELEGACIÓN:
NÚMERO DE LA DELEGACIÓN:
0001
Tamazula de Gordiano
CONSEJO TÉCNICO DE CATASTRO MUNICIPAL
PRESIDENCIA MUNICIPAL
M.C.P Laura Gabriela Jiménez Iñiguez
Presidenta Municipal y Presidenta del Consejo
Tecnico Catastral Municipal
INTEGRANTE DEL CONSEJO TÉCNICO CATASTRAL
MUNICIPAL QUE VALIDA LAS TABLAS DE VALORES
CONSEJO TÉCNICO CATASTRAL DEL ESTADO
EL PRESENTE DOCUMENTO SE REVISÓ Y CUMPLE CON LOS LINEAMIENTOS Y RECOMENDACIONES EMITIDAS POR EL CONSEJO TÉCNICO CATASTRAL DEL ESTADO.
JOSÉ DE JESÚS SÁNCHEZ MARISCAL
DIRECTOR DE CATASTRO DEL ESTADO Y
SECRETARIO TÉCNICO DEL CONSEJO.
H. AYUNTAMIENTO
PRESIDENCIA MUNICIPAL
TAMAZULA DE GORDIANO, JAL.
H. CONGRESO DEL ESTADO
COPIA CERTIFICADA
REVISADO
COTEJADO

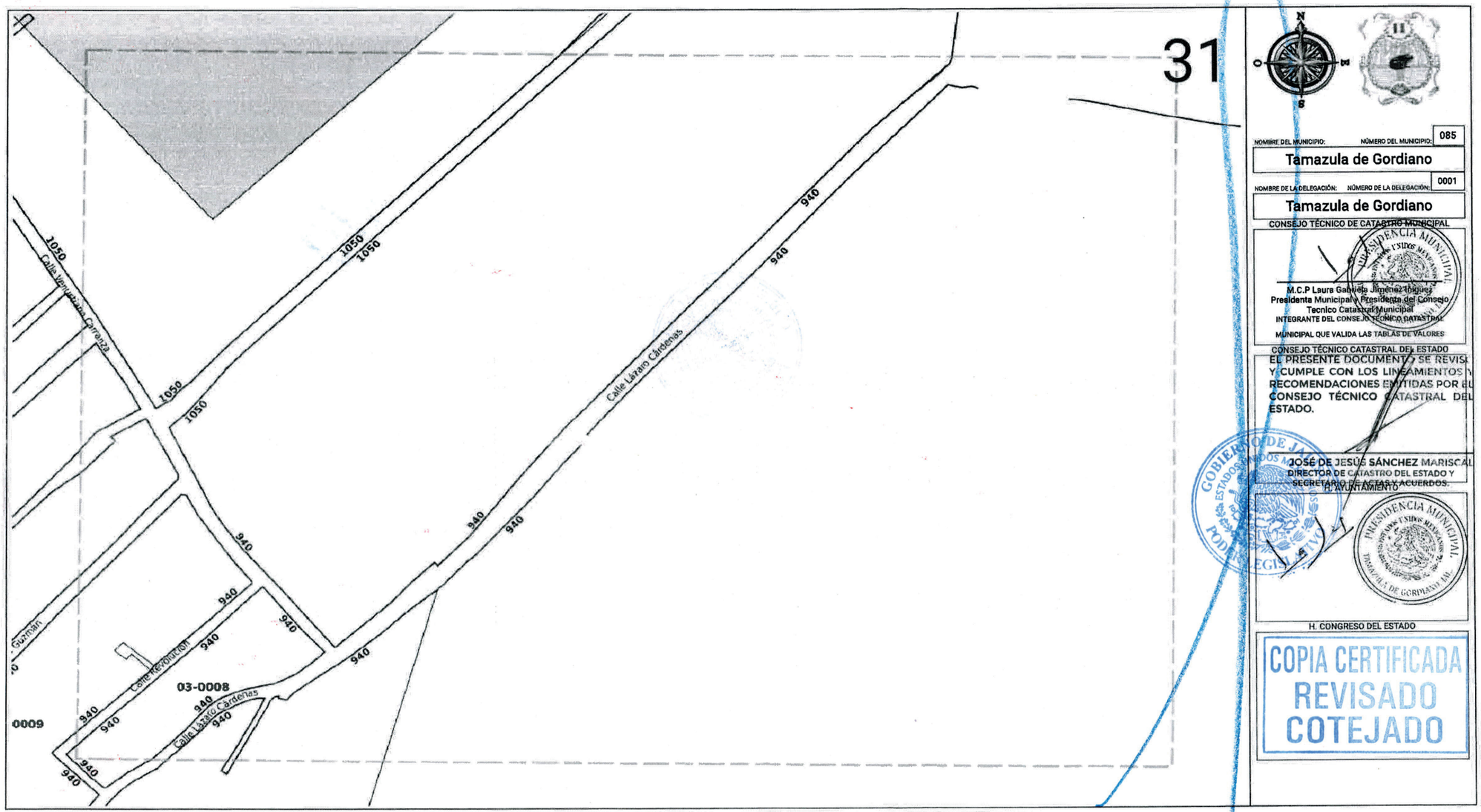
31
1050
1050
1050
1050
940
940
940

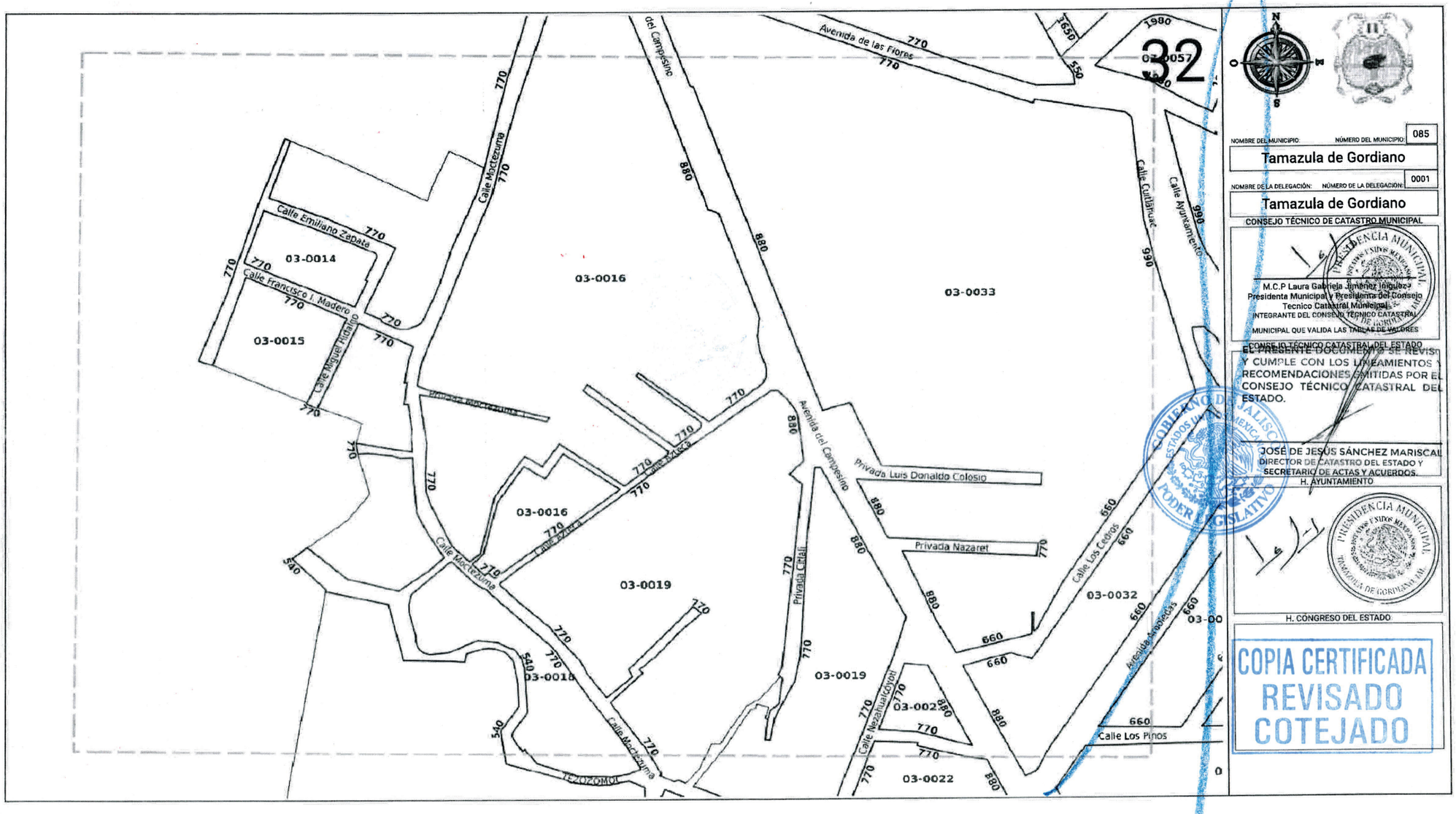

NOMBRE DEL MUNICIPIO: Tamazula de Gordiano — NÚMERO DEL MUNICIPIO: 085

NOMBRE DE LA DELEGACIÓN: Tamazula de Gordiano — NÚMERO DE LA DELEGACIÓN: 0001

CONSEJO TÉCNICO DE CATASTRO MUNICIPAL

PRESIDENCIA MUNICIPAL

M.C.P Laura Gabriela Jiménez Iñiguez
Presidenta Municipal y Presidenta del Consejo Tecnico Catastral Municipal
INTEGRANTE DEL CONSEJO TÉCNICO CATASTRAL MUNICIPAL QUE VALIDA LAS TABLAS DE VALORES

CONSEJO TÉCNICO CATASTRAL DEL ESTADO

EL PRESENTE DOCUMENTO SE REVISÓ Y CUMPLE CON LOS LINEAMIENTOS Y RECOMENDACIONES EMITIDAS POR EL CONSEJO TÉCNICO CATASTRAL DEL ESTADO.

JOSÉ DE JESÚS SÁNCHEZ MARISCAL
DIRECTOR DE CATASTRO DEL ESTADO Y SECRETARIO DE ACTAS Y ACUERDOS.

H. AYUNTAMIENTO

PRESIDENCIA MUNICIPAL

H. CONGRESO DEL ESTADO

COPIA CERTIFICADA
REVISADO
COTEJADO

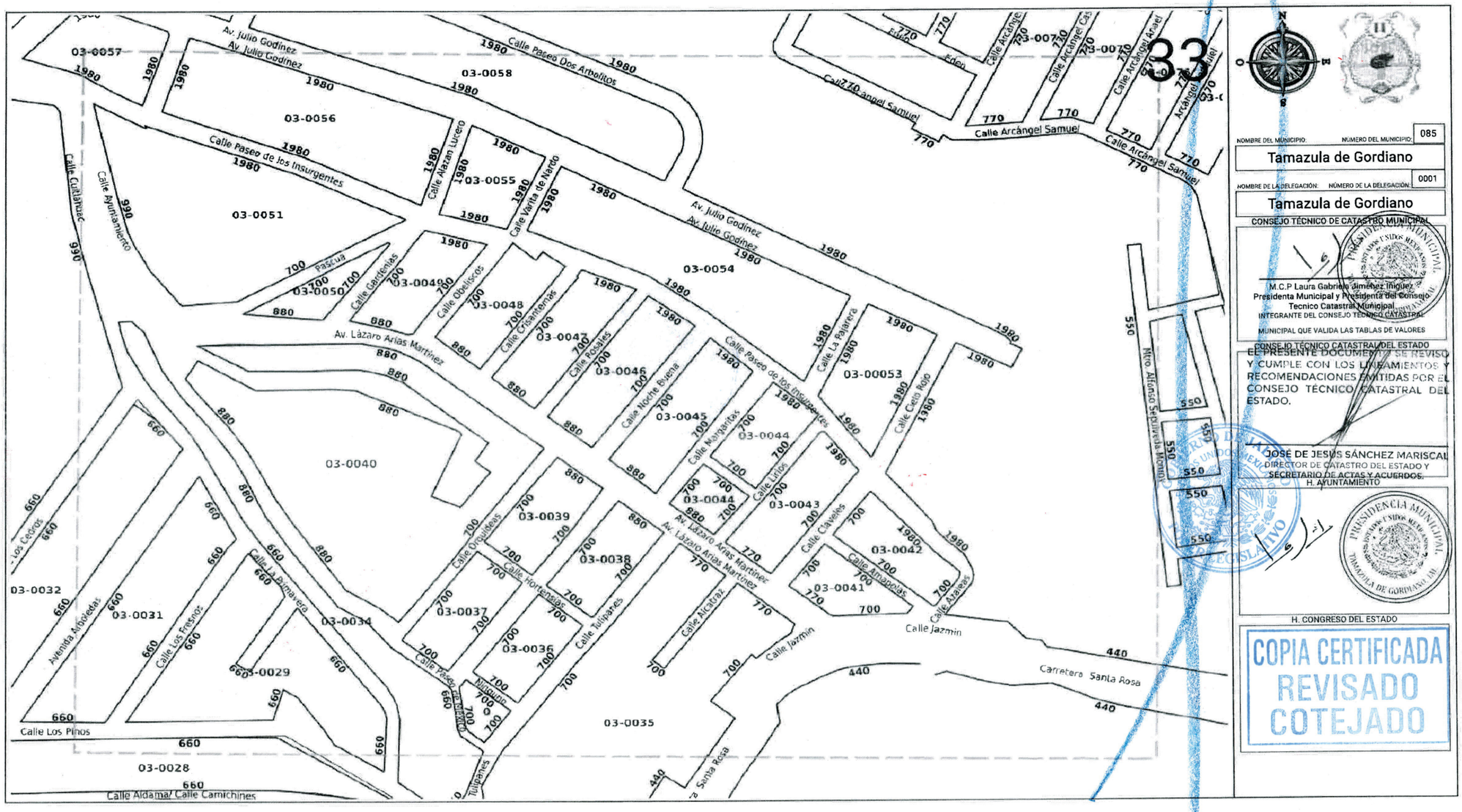
83
Av. Julio Godínez
Calle Paseo Dos Arbolitos
Calle Paseo de los Insurgentes
Calle Alazan Lurero
Calle Varita de Nardo
Calle Ayuntamiento
Calle Cuitamac
Calle Gardenias
Calle Obeliscos
Calle Crisantemas
Calle Rosales
Calle Margaritas
Calle Lirios
Calle Claveles
Calle Orquideas
Calle Hortensias
Calle Tulipanes
Calle Alcatraz
Calle Jazmin
Calle La Palgrera
Calle Cielo Rojo
Calle Azaleas
Calle Amapolas
Calle Arcángel Samuel
Calle Arcángel Cas
Calle Arcángel Ariel
Calle Arcángel Gabriel
Calle Edén
Av. Lázaro Arias Martínez
Avenida Arboledas
Calle Los Fresnos
Calle La Primavera
Calle Los Cedros
Calle Los Pinos
Calle Aldamar
Calle Camichines
Carretera Santa Rosa
Mtro. Alfonso Sepúlveda Montes
03-0057
03-0058
03-0056
03-0055
03-0051
03-0054
03-0053
03-0050
03-0049
03-0048
03-0047
03-0046
03-0045
03-0044
03-0043
03-0042
03-0041
03-0040
03-0039
03-0038
03-0037
03-0036
03-0035
03-0034
03-0032
03-0031
03-0029
03-0028
N
S
O
M
NOMBRE DEL MUNICIPIO: Tamazula de Gordiano
NÚMERO DEL MUNICIPIO: 085
NOMBRE DE LA DELEGACIÓN: Tamazula de Gordiano
NÚMERO DE LA DELEGACIÓN: 0001
CONSEJO TÉCNICO DE CATASTRO MUNICIPAL
M.C.P Laura Gabriela Jiménez Iñiguez
Presidenta Municipal y Presidenta del Consejo Tecnico Catastral Municipal
INTEGRANTE DEL CONSEJO TÉCNICO CATASTRAL
MUNICIPAL QUE VALIDA LAS TABLAS DE VALORES
CONSEJO TÉCNICO CATASTRAL DEL ESTADO
EL PRESENTE DOCUMENTO SE REVISÓ Y CUMPLE CON LOS LINEAMIENTOS Y RECOMENDACIONES EMITIDAS POR EL CONSEJO TÉCNICO CATASTRAL DEL ESTADO.
JOSÉ DE JESÚS SÁNCHEZ MARISCAL
DIRECTOR DE CATASTRO DEL ESTADO Y SECRETARIO DE ACTAS Y ACUERDOS.
H. AYUNTAMIENTO
H. CONGRESO DEL ESTADO
COPIA CERTIFICADA
REVISADO
COTEJADO

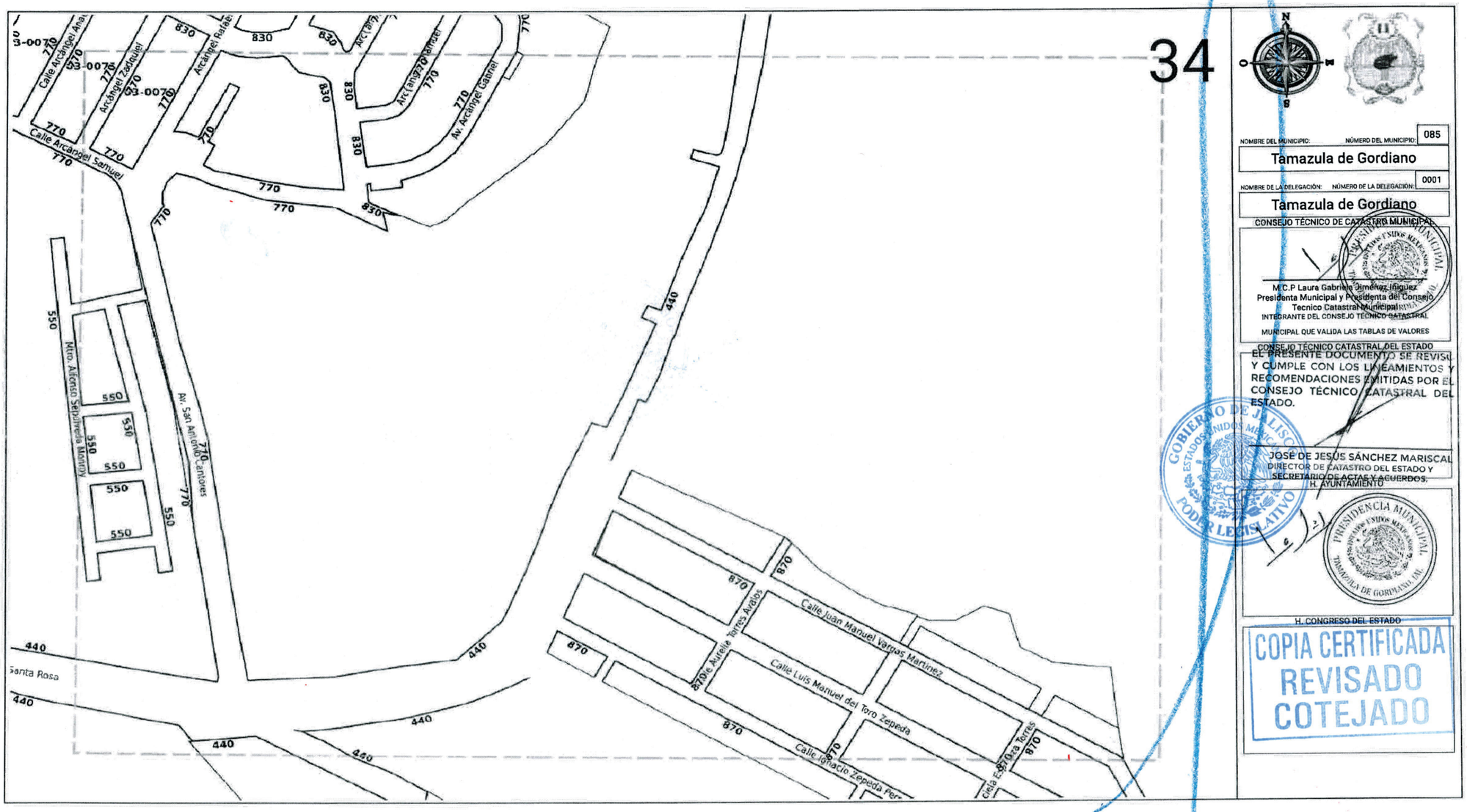
Calle Arcangel Ana
Arcangel Zadquiel
Arcangel Rafael
Arc Ang
Arcangel Salmael
Av. Arcangel Gabriel
Calle Arcangel Samuel
Mtro. Alfonso Sepúlveda Monroy
Av. San Antonio Cantores
Calle Juan Manuel Vargas Martinez
Calle Luis Manuel del Toro Zepeda
Calle Ignacio Zepeda Fer
Cielo Espinoza Torres
Santa Rosa
770
830
550
440
870

34

NOMBRE DEL MUNICIPIO:
NÚMERO DEL MUNICIPIO: 085
Tamazula de Gordiano
NOMBRE DE LA DELEGACIÓN:
NÚMERO DE LA DELEGACIÓN: 0001
Tamazula de Gordiano
CONSEJO TÉCNICO DE CATASTRO MUNICIPAL
M.C.P Laura Gabriela Jiménez Iñiguez
Presidenta Municipal y Presidenta del Consejo Tecnico Catastral Municipal
INTEGRANTE DEL CONSEJO TÉCNICO CATASTRAL
MUNICIPAL QUE VALIDA LAS TABLAS DE VALORES
CONSEJO TÉCNICO CATASTRAL DEL ESTADO
EL PRESENTE DOCUMENTO SE REVISÓ Y CUMPLE CON LOS LINEAMIENTOS Y RECOMENDACIONES EMITIDAS POR EL CONSEJO TÉCNICO CATASTRAL DEL ESTADO.
JOSÉ DE JESÚS SÁNCHEZ MARISCAL
DIRECTOR DE CATASTRO DEL ESTADO Y SECRETARIO DE ACTAS Y ACUERDOS.
H. AYUNTAMIENTO
PRESIDENCIA MUNICIPAL
H. CONGRESO DEL ESTADO
COPIA CERTIFICADA
REVISADO
COTEJADO
GOBIERNO DE JALISCO
PODER LEGISLATIVO

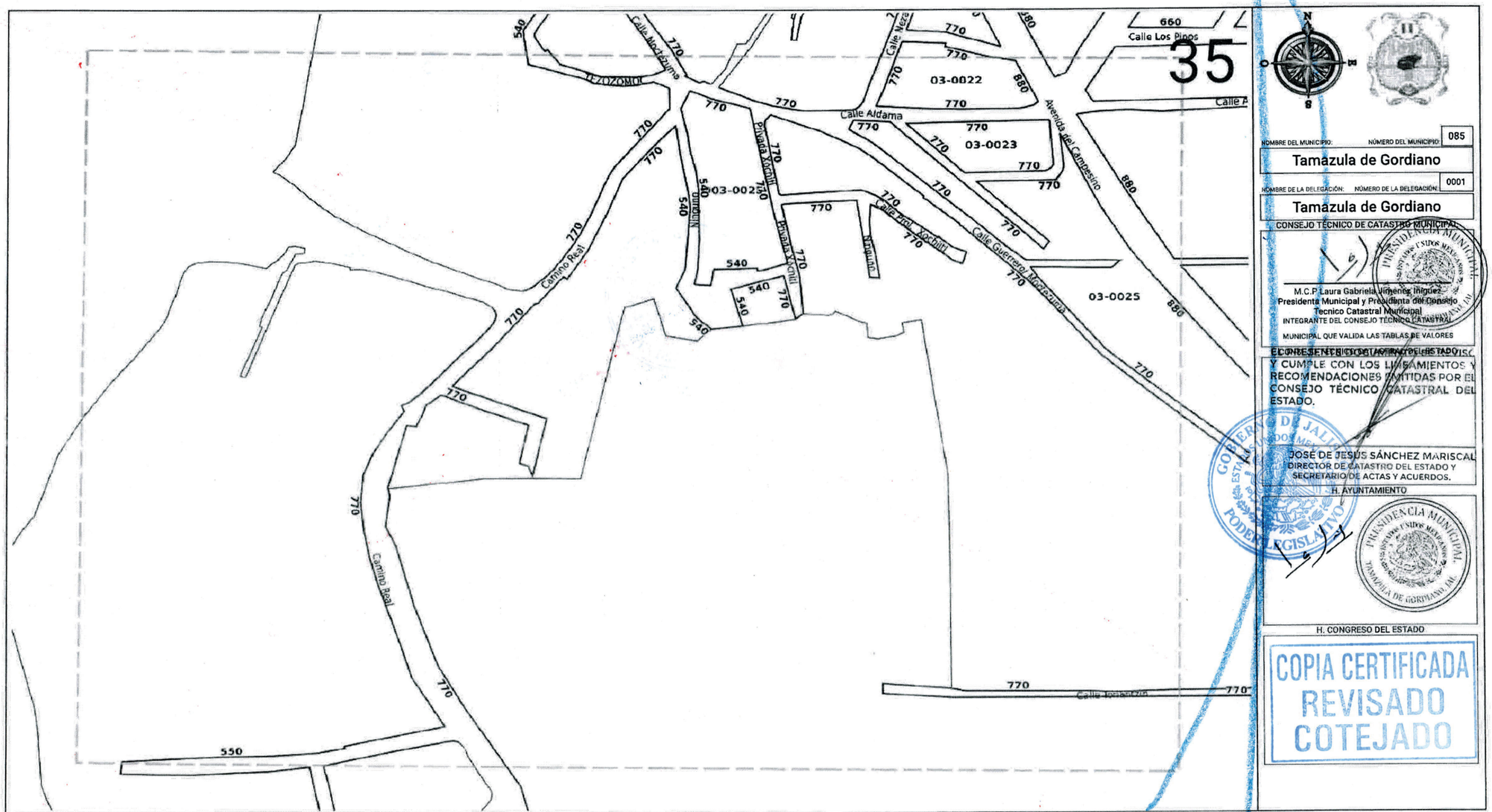
Calle Los Pinos
35
Calle Moctezuma
TEZOZOMOC
Calle Aldama
Calle Mejía
Privada Xochitl
Cuauhtemoc
Calle Prol. Xochitl
Avenida del Campesino
Calle Guerrero
Moctezuma
Camino Real
Calle Iguinarán
03-0022
03-0023
03-0025
660
880
770
540
550
N
O
E
S
NOMBRE DEL MUNICIPIO:
NÚMERO DEL MUNICIPIO:
085
Tamazula de Gordiano
NOMBRE DE LA DELEGACIÓN:
NÚMERO DE LA DELEGACIÓN:
0001
Tamazula de Gordiano
CONSEJO TÉCNICO DE CATASTRO MUNICIPAL
M.C.P Laura Gabriela Jiménez Iñiguez
Presidenta Municipal y Presidenta del Consejo Tecnico Catastral Municipal
INTEGRANTE DEL CONSEJO TÉCNICO CATASTRAL
MUNICIPAL QUE VALIDA LAS TABLAS DE VALORES
CONFORME A LO ESTABLECIDO EN EL CÓDIGO FISCAL DEL ESTADO
Y CUMPLE CON LOS LINEAMIENTOS Y
RECOMENDACIONES EMITIDAS POR EL
CONSEJO TÉCNICO CATASTRAL DEL
ESTADO.
JOSÉ DE JESÚS SÁNCHEZ MARISCAL
DIRECTOR DE CATASTRO DEL ESTADO Y
SECRETARIO DE ACTAS Y ACUERDOS.
H. AYUNTAMIENTO
PRESIDENCIA MUNICIPAL
H. CONGRESO DEL ESTADO
COPIA CERTIFICADA
REVISADO
COTEJADO

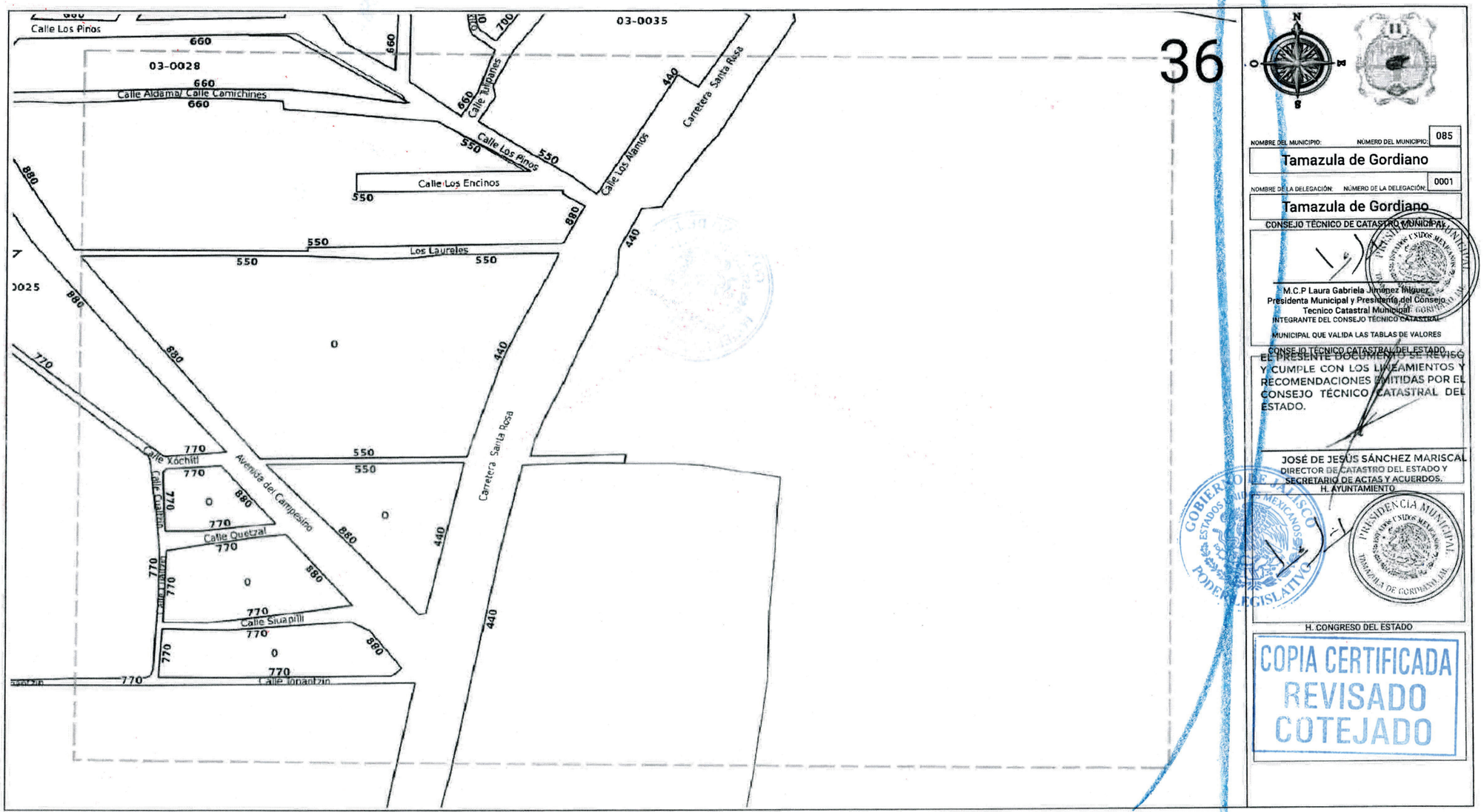

36

NOMBRE DEL MUNICIPIO: Tamazula de Gordiano

NÚMERO DEL MUNICIPIO: 085

NOMBRE DE LA DELEGACIÓN: Tamazula de Gordiano

NÚMERO DE LA DELEGACIÓN: 0001

CONSEJO TÉCNICO DE CATASTRO MUNICIPAL

M.C.P Laura Gabriela Jiménez Iñiguez
Presidenta Municipal y Presidenta del Consejo Tecnico Catastral Municipal
INTEGRANTE DEL CONSEJO TÉCNICO CATASTRAL

MUNICIPAL QUE VALIDA LAS TABLAS DE VALORES

CONSEJO TÉCNICO CATASTRAL DEL ESTADO

EL PRESENTE DOCUMENTO SE REVISÓ Y CUMPLE CON LOS LINEAMIENTOS Y RECOMENDACIONES EMITIDAS POR EL CONSEJO TÉCNICO CATASTRAL DEL ESTADO.

JOSÉ DE JESÚS SÁNCHEZ MARISCAL
DIRECTOR DE CATASTRO DEL ESTADO Y SECRETARIO DE ACTAS Y ACUERDOS.
H. AYUNTAMIENTO

H. CONGRESO DEL ESTADO

COPIA CERTIFICADA
REVISADO
COTEJADO

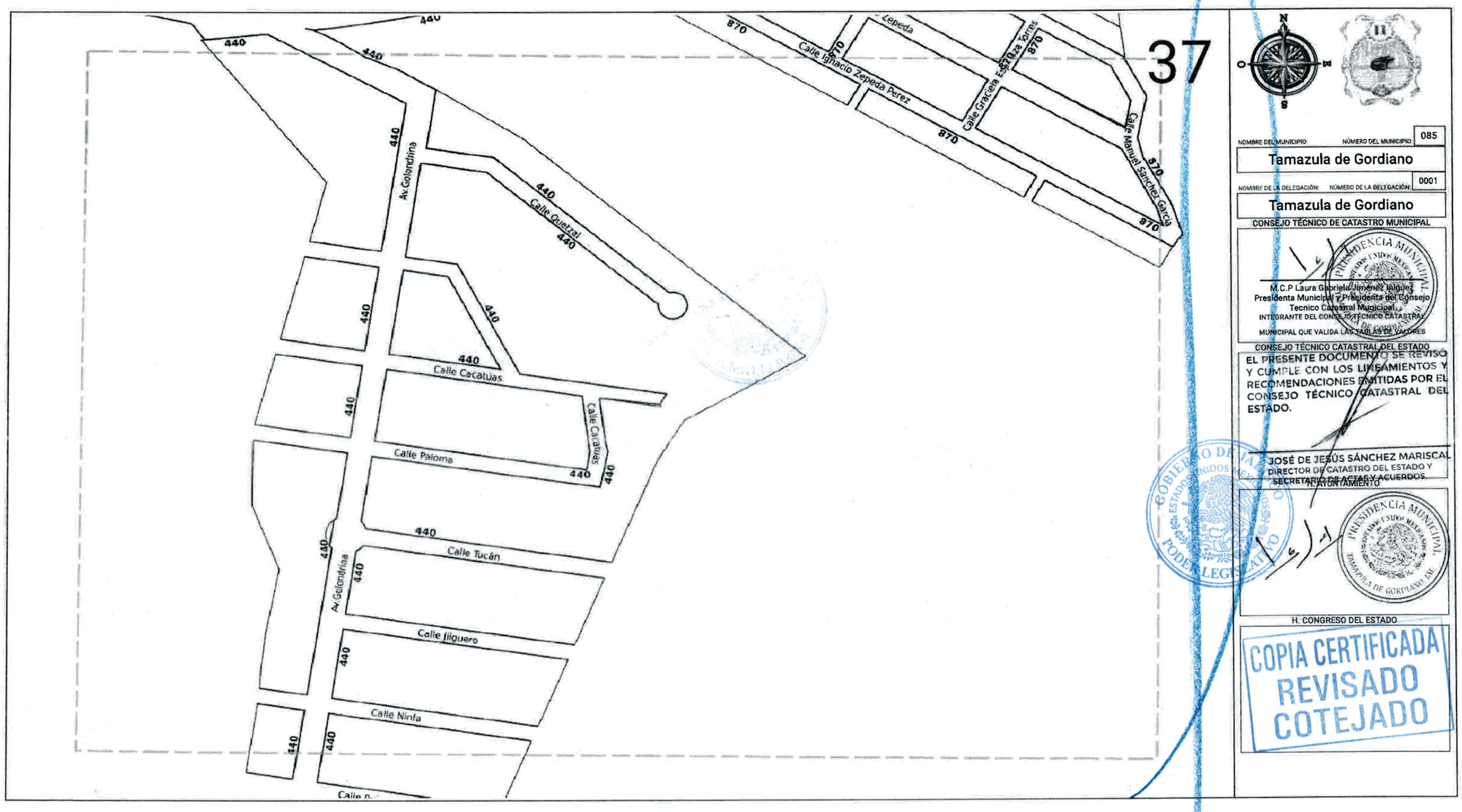
37
440
Av. Golondrina
Calle Quetzal
Calle Cacatúas
Calle Paloma
Calle Tucán
Calle Jilguero
Calle Ninfa
Calle Canarios
870
Calle Ignacio Zepeda Perez
Zepeda
Calle Graciela Espinoza Torres
Calle Manuel Sanchez Garcia
N
O
E
S
NOMBRE DEL MUNICIPIO:
NÚMERO DEL MUNICIPIO:
085
Tamazula de Gordiano
NOMBRE DE LA DELEGACIÓN:
NÚMERO DE LA DELEGACIÓN:
0001
Tamazula de Gordiano
CONSEJO TÉCNICO DE CATASTRO MUNICIPAL
PRESIDENCIA MUNICIPAL
M.C.P Laura Gabriela Jiménez Iñiguez
Presidenta Municipal y Presidenta del Consejo Tecnico Catastral Municipal
INTEGRANTE DEL CONSEJO TÉCNICO CATASTRAL
MUNICIPAL QUE VALIDA LAS TABLAS DE VALORES
CONSEJO TÉCNICO CATASTRAL DEL ESTADO
EL PRESENTE DOCUMENTO SE REVISÓ Y CUMPLE CON LOS LINEAMIENTOS Y RECOMENDACIONES EMITIDAS POR EL CONSEJO TÉCNICO CATASTRAL DEL ESTADO.
JOSÉ DE JESÚS SÁNCHEZ MARISCAL
DIRECTOR DE CATASTRO DEL ESTADO Y SECRETARIO DE ACTAS Y ACUERDOS.
H. AYUNTAMIENTO
PRESIDENCIA MUNICIPAL
TAMAZULA DE GORDIANO, JAL.
H. CONGRESO DEL ESTADO
COPIA CERTIFICADA
REVISADO
COTEJADO


38
Carretera Santa Rosa
Calle del Sagrario
420
440
640
N
O
E
S
NOMBRE DEL MUNICIPIO:
NÚMERO DEL MUNICIPIO:
085
Tamazula de Gordiano
NOMBRE DE LA DELEGACIÓN:
NÚMERO DE LA DELEGACIÓN:
0001
Tamazula de Gordiano
CONSEJO TÉCNICO DE CATASTRO MUNICIPAL
PRESIDENCIA MUNICIPAL
M.C.P Laura Gabriela Jiménez Iñiguez
Presidenta Municipal y Presidenta del Consejo Tecnico Catastral Municipal
INTEGRANTE DEL CONSEJO TÉCNICO CATASTRAL
MUNICIPAL QUE VALIDA LAS TABLAS DE VALORES
EL PRESENTE DOCUMENTO SE REVISÓ Y CUMPLE CON LOS LINEAMIENTOS RECOMENDACIONES EMITIDAS POR EL CONSEJO TÉCNICO CATASTRAL DEL ESTADO.
JOSÉ DE JESÚS SÁNCHEZ MARISCAL
DIRECTOR DE CATASTRO DEL ESTADO Y SECRETARIO DE ACTAS Y ACUERDOS.
H. AYUNTAMIENTO
PRESIDENCIA MUNICIPAL
TAMAZULA DE GORDIANO, JAL.
H. CONGRESO DEL ESTADO
COPIA CERTIFICADA
REVISADO
COTEJADO

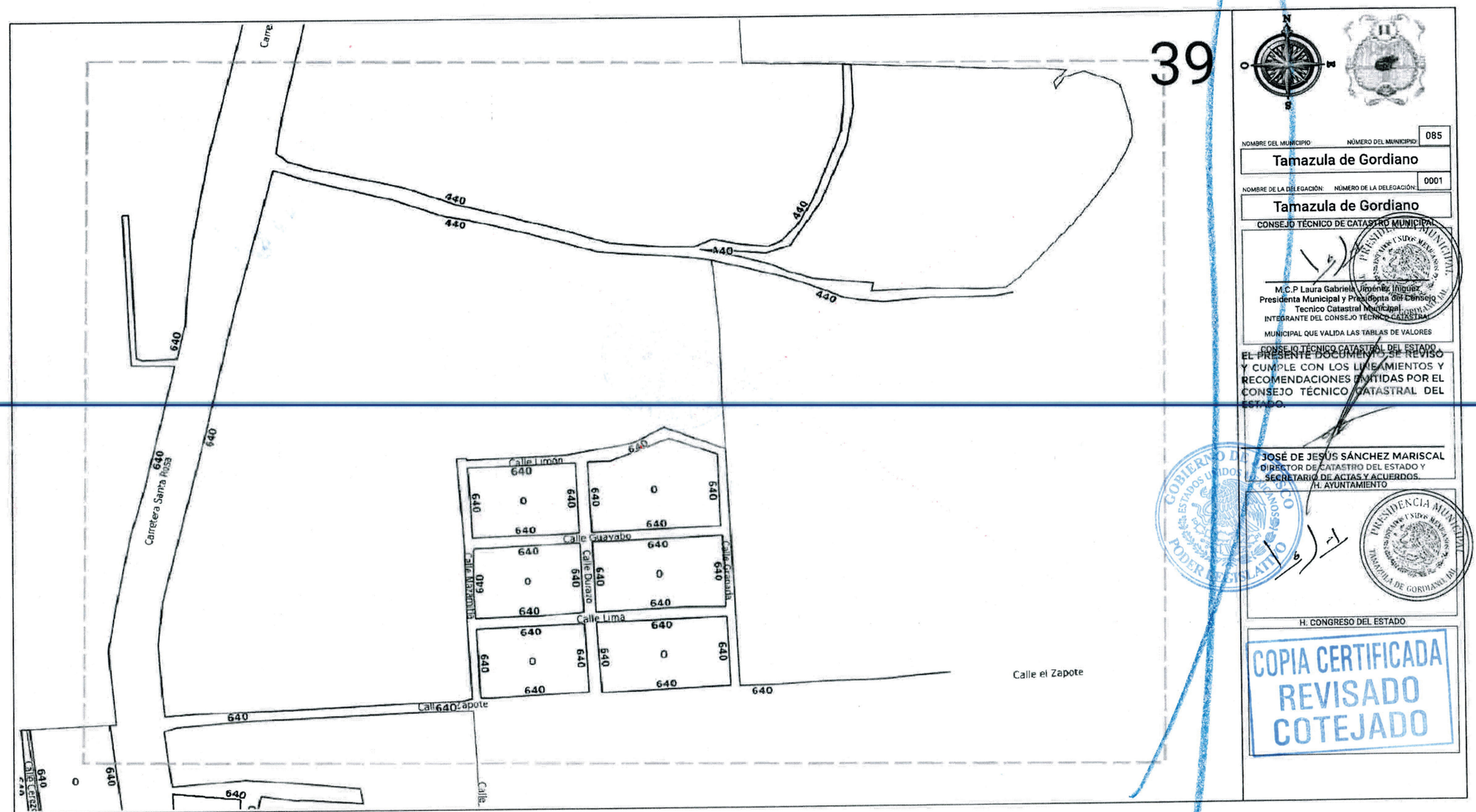

NOMBRE DEL MUNICIPIO: Tamazula de Gordiano
NÚMERO DEL MUNICIPIO: 085
NOMBRE DE LA DELEGACIÓN: Tamazula de Gordiano
NÚMERO DE LA DELEGACIÓN: 0001
CONSEJO TÉCNICO DE CATASTRO MUNICIPAL

M.C.P Laura Gabriela Jiménez Iñiguez
Presidenta Municipal y Presidenta del Consejo Tecnico Catastral Municipal.
INTEGRANTE DEL CONSEJO TÉCNICO CATASTRAL
MUNICIPAL QUE VALIDA LAS TABLAS DE VALORES

CONSEJO TÉCNICO CATASTRAL DEL ESTADO

EL PRESENTE DOCUMENTO SE REVISO Y CUMPLE CON LOS LINEAMIENTOS Y RECOMENDACIONES EMITIDAS POR EL CONSEJO TÉCNICO CATASTRAL DEL ESTADO.

JOSÉ DE JESÚS SÁNCHEZ MARISCAL
DIRECTOR DE CATASTRO DEL ESTADO Y SECRETARIO DE ACTAS Y ACUERDOS.

H. AYUNTAMIENTO

H. CONGRESO DEL ESTADO

COPIA CERTIFICADA
REVISADO
COTEJADO

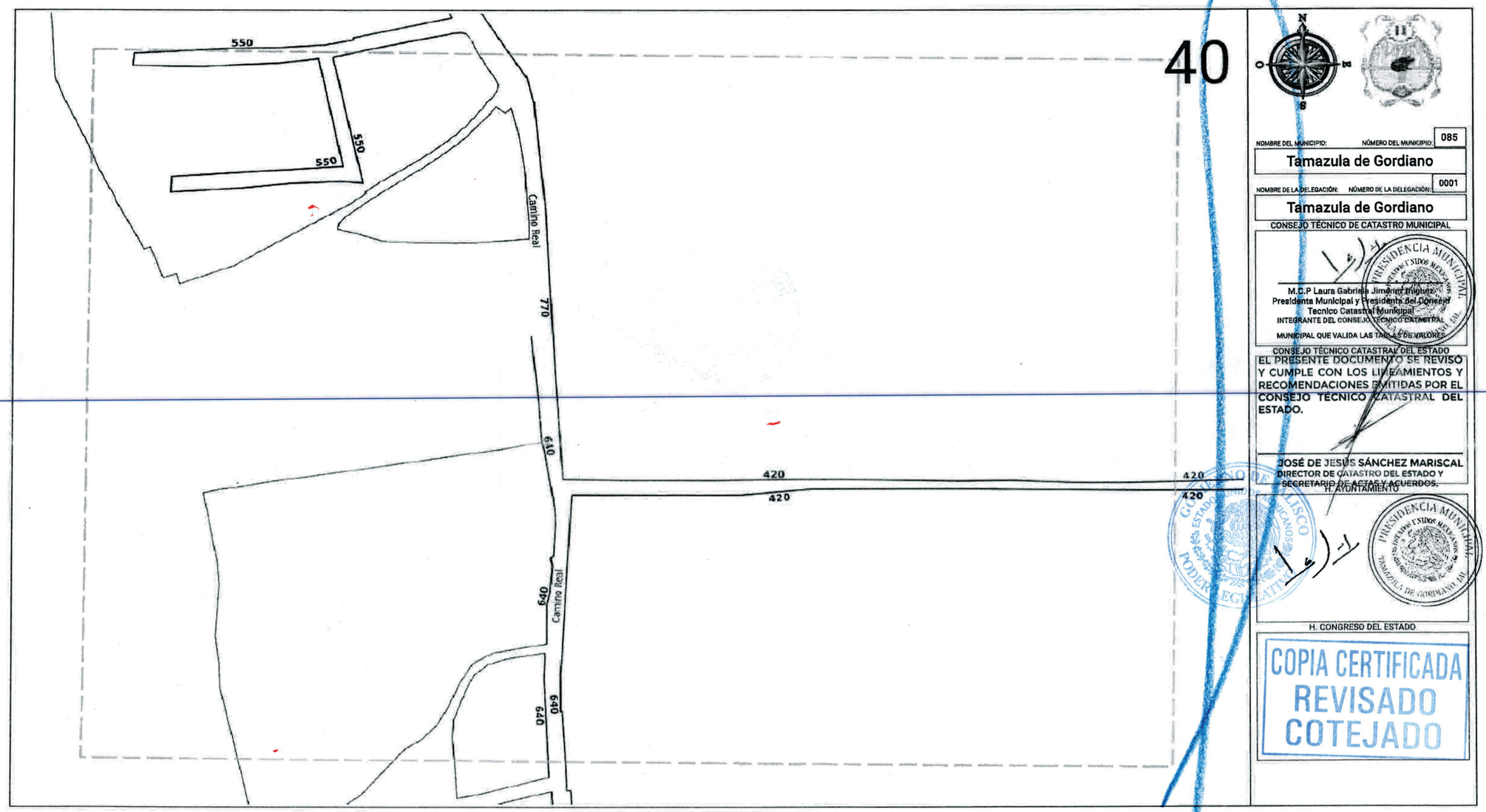
550
550
550
Camino Real
770
640
420
420
420
420
640
Camino Real
640
640
40
N
O
S
NOMBRE DEL MUNICIPIO:
NÚMERO DEL MUNICIPIO:
085
Tamazula de Gordiano
NOMBRE DE LA DELEGACIÓN:
NÚMERO DE LA DELEGACIÓN:
0001
Tamazula de Gordiano
CONSEJO TÉCNICO DE CATASTRO MUNICIPAL
PRESIDENCIA MUNICIPAL
M.C.P Laura Gabriela Jiménez Iñiguez
Presidenta Municipal y Presidenta del Consejo
Tecnico Catastral Municipal
INTEGRANTE DEL CONSEJO TÉCNICO CATASTRAL
MUNICIPAL QUE VALIDA LAS TABLAS DE VALORES
CONSEJO TÉCNICO CATASTRAL DEL ESTADO
EL PRESENTE DOCUMENTO SE REVISÓ Y CUMPLE CON LOS LINEAMIENTOS Y RECOMENDACIONES EMITIDAS POR EL CONSEJO TÉCNICO CATASTRAL DEL ESTADO.
JOSÉ DE JESÚS SÁNCHEZ MARISCAL
DIRECTOR DE CATASTRO DEL ESTADO Y
SECRETARIO DE ACTAS Y ACUERDOS.
H. AYUNTAMIENTO
PRESIDENCIA MUNICIPAL
H. CONGRESO DEL ESTADO
COPIA CERTIFICADA
REVISADO
COTEJADO


Valor de zona
180
22
1
31
2
3
27
32
35
40
03-0010
N
O
E
S
NOMBRE DEL MUNICIPIO:
NÚMERO DEL MUNICIPIO
085
Tamazula de Gordiano
NOMBRE DE LA DELEGACIÓN:
NÚMERO DE LA DELEGACIÓN:
0020
Callejones
CONSEJO TÉCNICO DE CATASTRO MUNICIPAL
M.C.P Laura Gabriela Jiménez Iñiguez
Presidenta Municipal y Presidenta del Consejo Tecnico Catastral Municipal
INTEGRANTE DEL CONSEJO TÉCNICO CATASTRAL
MUNICIPAL QUE VALIDA LAS TABLAS DE VALORES
CONSEJO TÉCNICO CATASTRAL DEL ESTADO
EL PRESENTE DOCUMENTO SE REVISÓ Y CUMPLE CON LOS LINEAMIENTOS Y RECOMENDACIONES EMITIDAS POR EL CONSEJO TÉCNICO CATASTRAL DEL ESTADO.
JOSÉ DE JESUS SÁNCHEZ MARISCAL
DIRECTOR DE CATASTRO DEL ESTADO Y SECRETARIO AYUNTAMIENTO ACUERDOS.
H. CONGRESO DEL ESTADO
COPIA CERTIFICADA
REVISADO
COTEJADO

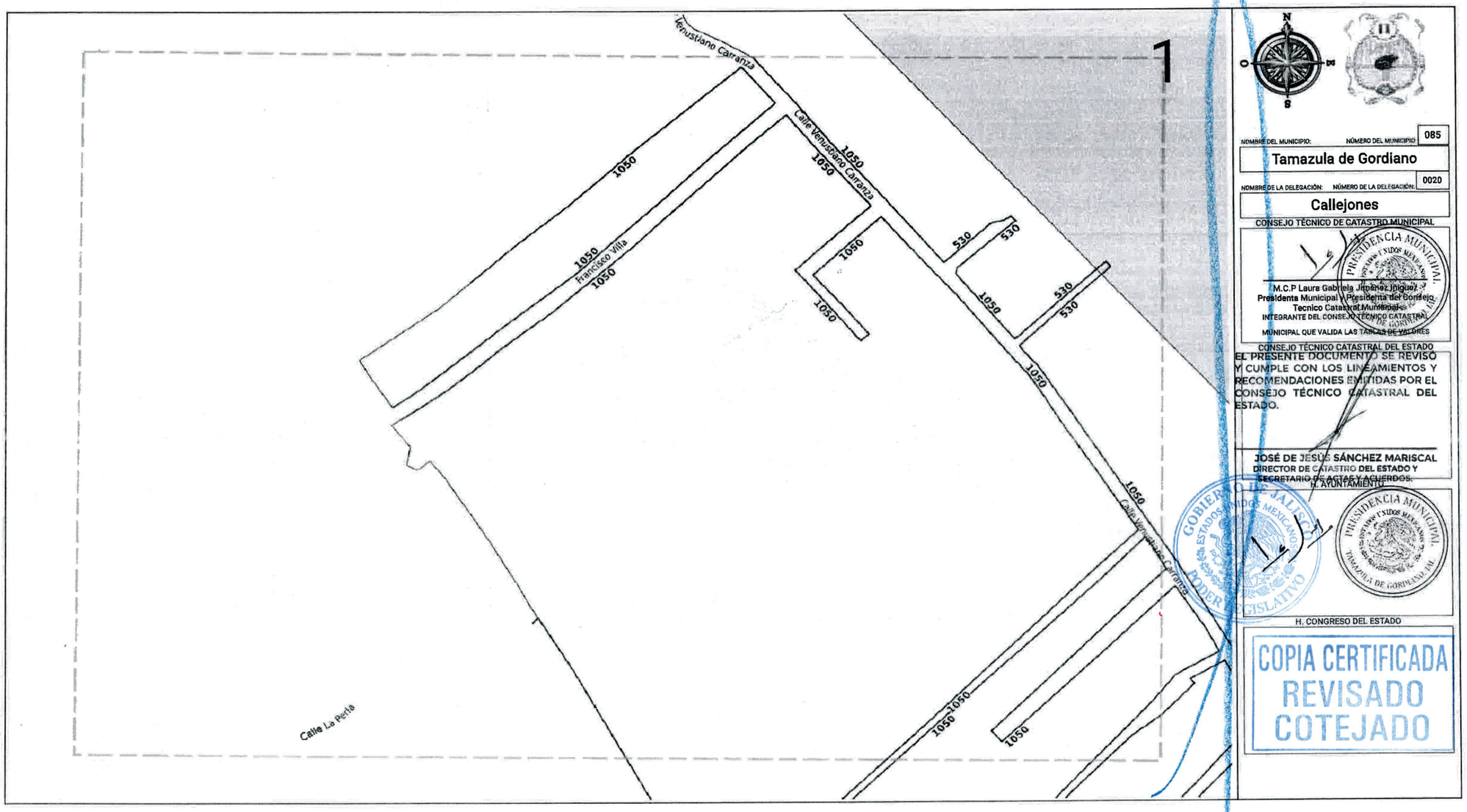
1
Venustiano Carranza
Calle Venustiano Carranza
Francisco Villa
1050
530
Calle La Perla
Calle Venustiano Carranza
N
O
S
NOMBRE DEL MUNICIPIO:
NÚMERO DEL MUNICIPIO
085
Tamazula de Gordiano
NOMBRE DE LA DELEGACIÓN:
NÚMERO DE LA DELEGACIÓN:
0020
Callejones
CONSEJO TÉCNICO DE CATASTRO MUNICIPAL
PRESIDENCIA MUNICIPAL
M.C.P Laura Gabriela Jiménez Iniguez
Presidenta Municipal y Presidenta del Consejo
Tecnico Catastral Municipal
INTEGRANTE DEL CONSEJO TÉCNICO CATASTRAL
MUNICIPAL QUE VALIDA LAS TABLAS DE VALORES
CONSEJO TÉCNICO CATASTRAL DEL ESTADO
EL PRESENTE DOCUMENTO SE REVISÓ Y CUMPLE CON LOS LINEAMIENTOS Y RECOMENDACIONES EMITIDAS POR EL CONSEJO TÉCNICO CATASTRAL DEL ESTADO.
JOSÉ DE JESÚS SÁNCHEZ MARISCAL
DIRECTOR DE CATASTRO DEL ESTADO Y
SECRETARIO DE ACTAS Y ACUERDOS.
H. AYUNTAMIENTO
PRESIDENCIA MUNICIPAL
TAMAZULA DE GORDIANO, JAL.
H. CONGRESO DEL ESTADO
COPIA CERTIFICADA
REVISADO
COTEJADO

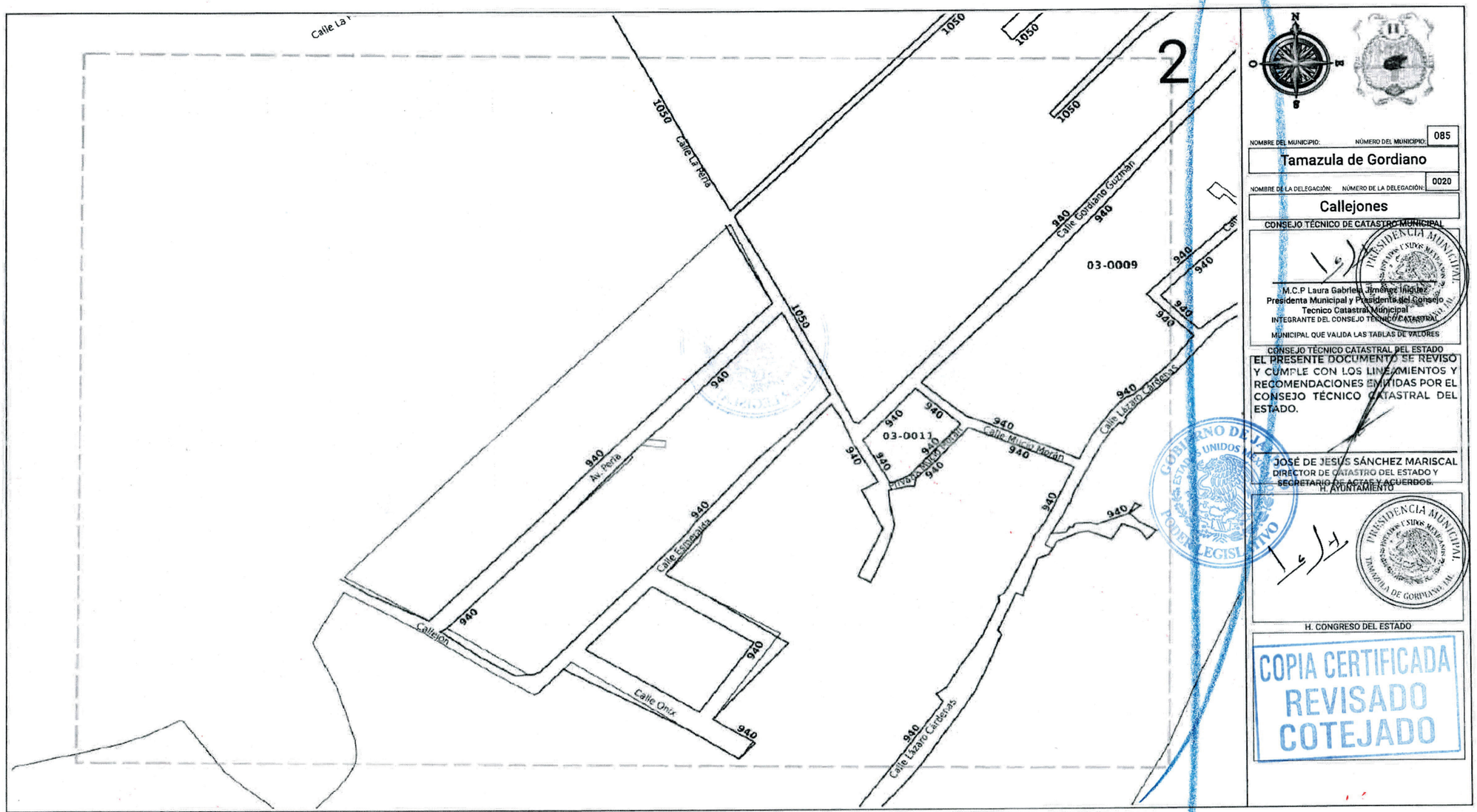
Calle La Reina
Calle La Reina
1050
1050
1050
1050
2
940
Calle Gordiano Guzmán
940
940
940

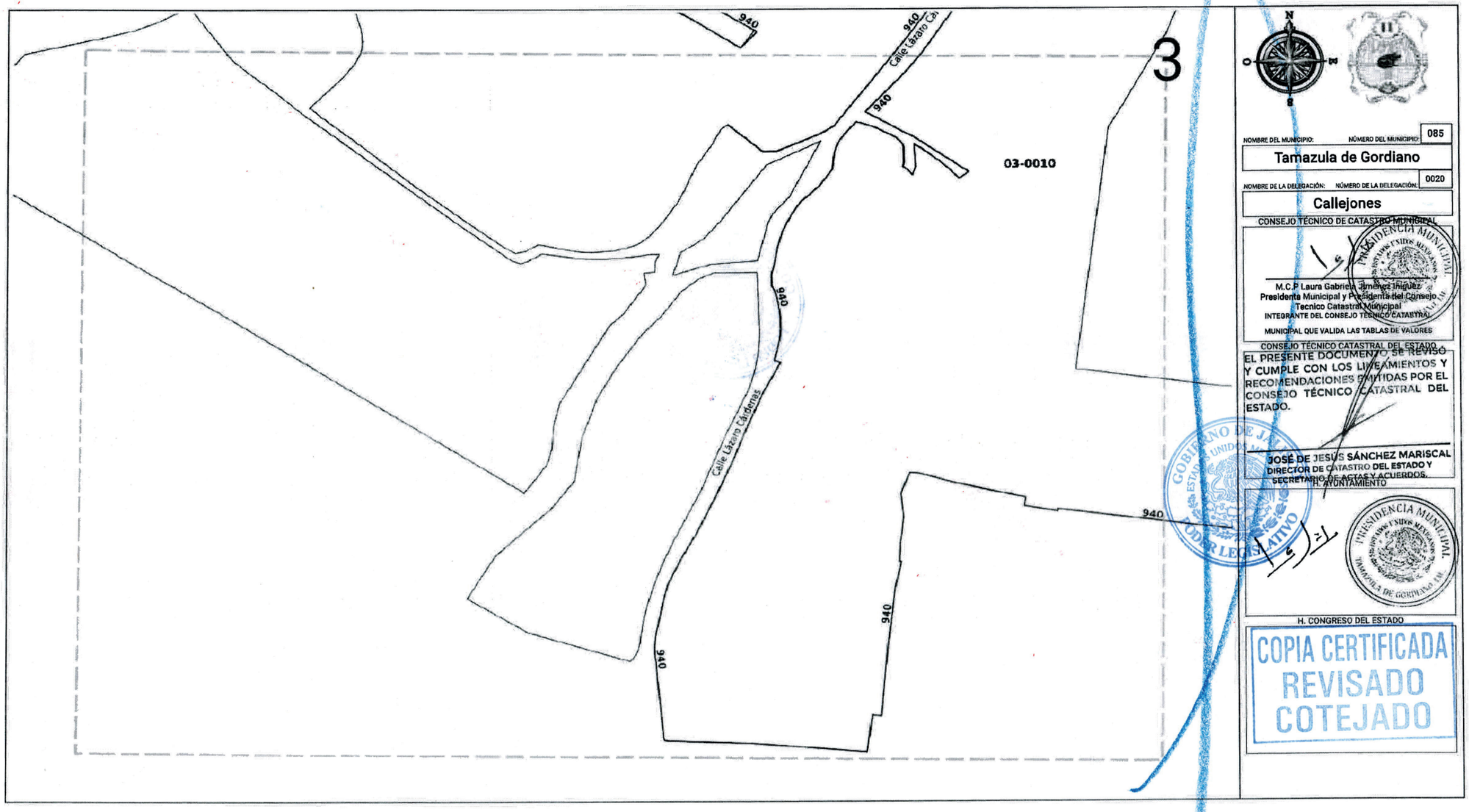
940
940
Calle Lázaro Cá
940
03-0010
3
940
Calle Lázaro Cárdenas
940
940
940
N
O
E
S
NOMBRE DEL MUNICIPIO:
NÚMERO DEL MUNICIPIO:
085
Tamazula de Gordiano
NOMBRE DE LA DELEGACIÓN:
NÚMERO DE LA DELEGACIÓN:
0020
Callejones
CONSEJO TÉCNICO DE CATASTRO MUNICIPAL
PRESIDENCIA MUNICIPAL
M.C.P Laura Gabriela Jiménez Iñiguez
Presidenta Municipal y Presidenta del Consejo Tecnico Catastral Municipal
INTEGRANTE DEL CONSEJO TÉCNICO CATASTRAL
MUNICIPAL QUE VALIDA LAS TABLAS DE VALORES
CONSEJO TÉCNICO CATASTRAL DEL ESTADO
EL PRESENTE DOCUMENTO SE REVISO Y CUMPLE CON LOS LINEAMIENTOS Y RECOMENDACIONES EMITIDAS POR EL CONSEJO TÉCNICO CATASTRAL DEL ESTADO.
JOSÉ DE JESUS SÁNCHEZ MARISCAL
DIRECTOR DE CATASTRO DEL ESTADO Y SECRETARIO DE ACTAS Y ACUERDOS.
H. AYUNTAMIENTO
PRESIDENCIA MUNICIPAL
H. CONGRESO DEL ESTADO
COPIA CERTIFICADA
REVISADO
COTEJADO



N
O
E
S

NOMBRE DEL MUNICIPIO: Tamazula de Gordiano
NÚMERO DEL MUNICIPIO: 085
NOMBRE DE LA DELEGACIÓN: Villa de Contla (Contla)
NÚMERO DE LA DELEGACIÓN: 0038

CONSEJO TÉCNICO DE CATASTRO MUNICIPAL

M.C.P Laura Gabriela Jiménez Iñiguez
Presidenta Municipal y Presidenta del Consejo Tecnico Catastral Municipal
INTEGRANTE DEL CONSEJO TÉCNICO CATASTRAL MUNICIPAL QUE VALIDA LAS TABLAS DE VALORES

CONSEJO TÉCNICO CATASTRAL DEL ESTADO

EL PRESENTE DOCUMENTO SE REVISÓ Y CUMPLE CON LOS LINEAMIENTOS Y RECOMENDACIONES EMITIDAS POR EL CONSEJO TÉCNICO CATASTRAL DEL ESTADO.

JOSÉ DE JESÚS SÁNCHEZ MARISCAL
DIRECTOR DE CATASTRO DEL ESTADO Y SECRETARIO DE ACTAS Y ACUERDOS.

H. AYUNTAMIENTO

H. CONGRESO DEL ESTADO

COPIA CERTIFICADA
REVISADO
COTEJADO

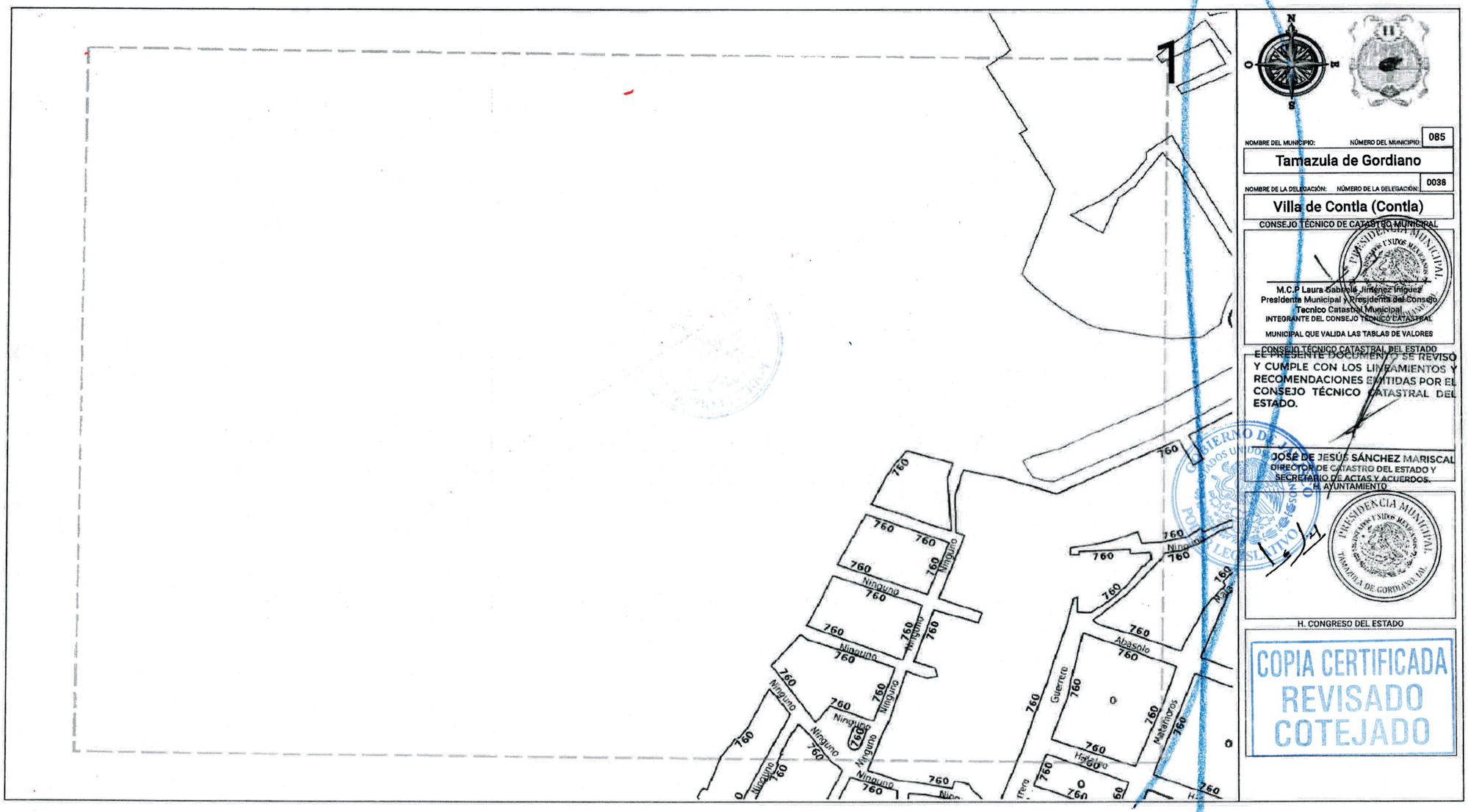
1
760
Ninguno
Abasolo
Guerrero
Hidalgo
Netzahuatcoyotl
0
N
O
E
S
NOMBRE DEL MUNICIPIO:
NÚMERO DEL MUNICIPIO:
085
Tamazula de Gordiano
NOMBRE DE LA DELEGACIÓN:
NÚMERO DE LA DELEGACIÓN:
0038
Villa de Contla (Contla)
CONSEJO TÉCNICO DE CATASTRO MUNICIPAL
M.C.P Laura Gabriela Jiménez Iniguez
Presidenta Municipal y Presidenta del Consejo Tecnico Catastral Municipal
INTEGRANTE DEL CONSEJO TÉCNICO CATASTRAL
MUNICIPAL QUE VALIDA LAS TABLAS DE VALORES
CONSEJO TÉCNICO CATASTRAL DEL ESTADO
EL PRESENTE DOCUMENTO SE REVISÓ Y CUMPLE CON LOS LINEAMIENTOS Y RECOMENDACIONES EMITIDAS POR EL CONSEJO TÉCNICO CATASTRAL DEL ESTADO.
JOSÉ DE JESÚS SÁNCHEZ MARISCAL
DIRECTOR DE CATASTRO DEL ESTADO Y SECRETARIO DE ACTAS Y ACUERDOS.
H. AYUNTAMIENTO
PRESIDENCIA MUNICIPAL
TAMAZULA DE GORDIANO, JAL.
H. CONGRESO DEL ESTADO
COPIA CERTIFICADA
REVISADO
COTEJADO

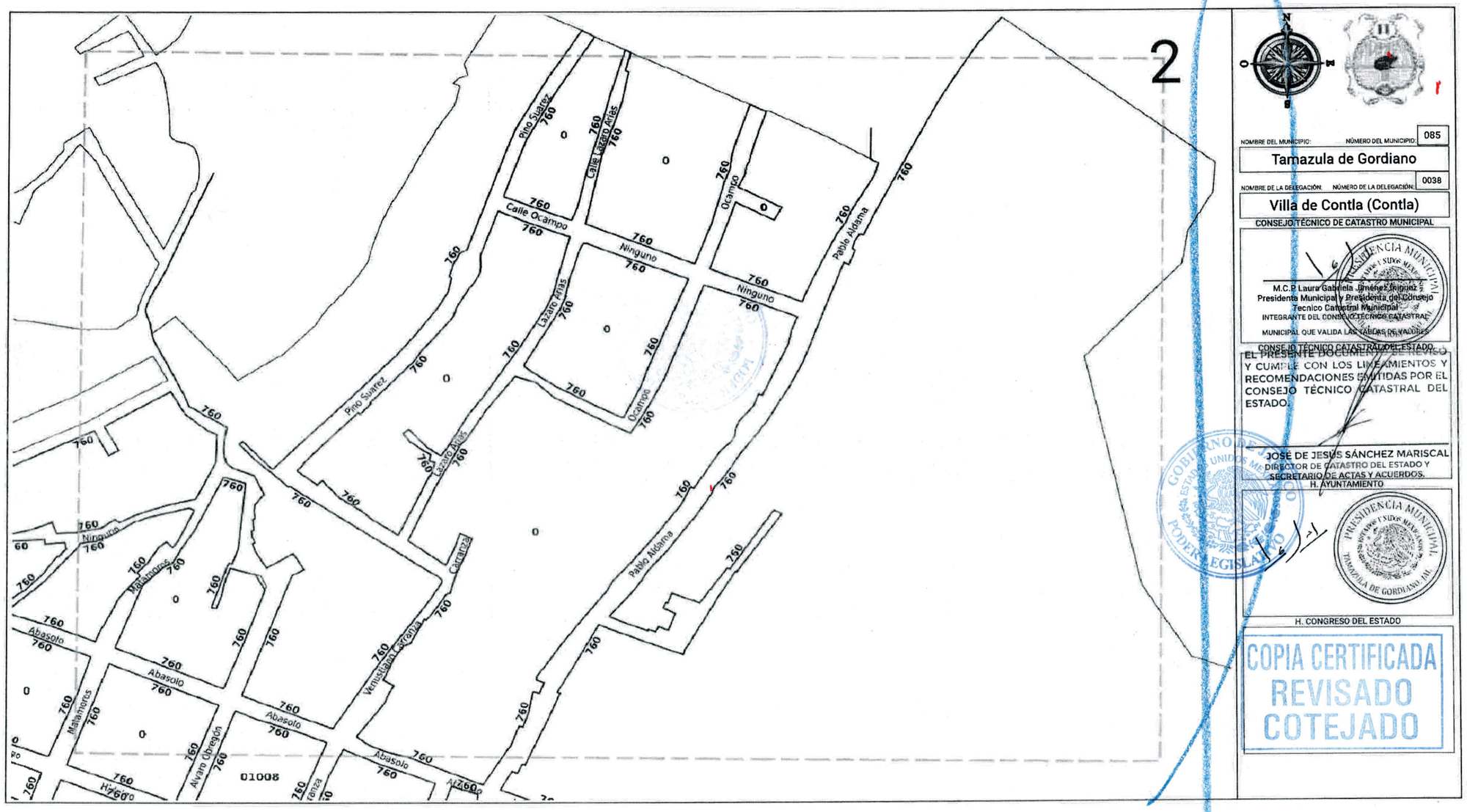

NOMBRE DEL MUNICIPIO: Tamazula de Gordiano
NÚMERO DEL MUNICIPIO: 085

NOMBRE DE LA DELEGACIÓN: Villa de Contla (Contla)
NÚMERO DE LA DELEGACIÓN: 0038

CONSEJO TÉCNICO DE CATASTRO MUNICIPAL

M.C.P Laura Gabriela Jiménez Iniguez
Presidenta Municipal y Presidenta del Consejo Tecnico Catastral Municipal
INTEGRANTE DEL CONSEJO TÉCNICO CATASTRAL

MUNICIPAL QUE VALIDA LAS TABLAS DE VALORES

CONSEJO TÉCNICO CATASTRAL DEL ESTADO.

EL PRESENTE DOCUMENTO SE REVISÓ Y CUMPLE CON LOS LINEAMIENTOS Y RECOMENDACIONES EMITIDAS POR EL CONSEJO TÉCNICO CATASTRAL DEL ESTADO.

JOSÉ DE JESUS SÁNCHEZ MARISCAL
DIRECTOR DE CATASTRO DEL ESTADO Y SECRETARIO DE ACTAS Y ACUERDOS.

H. AYUNTAMIENTO

PRESIDENCIA MUNICIPAL
TAMAZULA DE GORDIANO, JAL.

H. CONGRESO DEL ESTADO

COPIA CERTIFICADA
REVISADO
COTEJADO

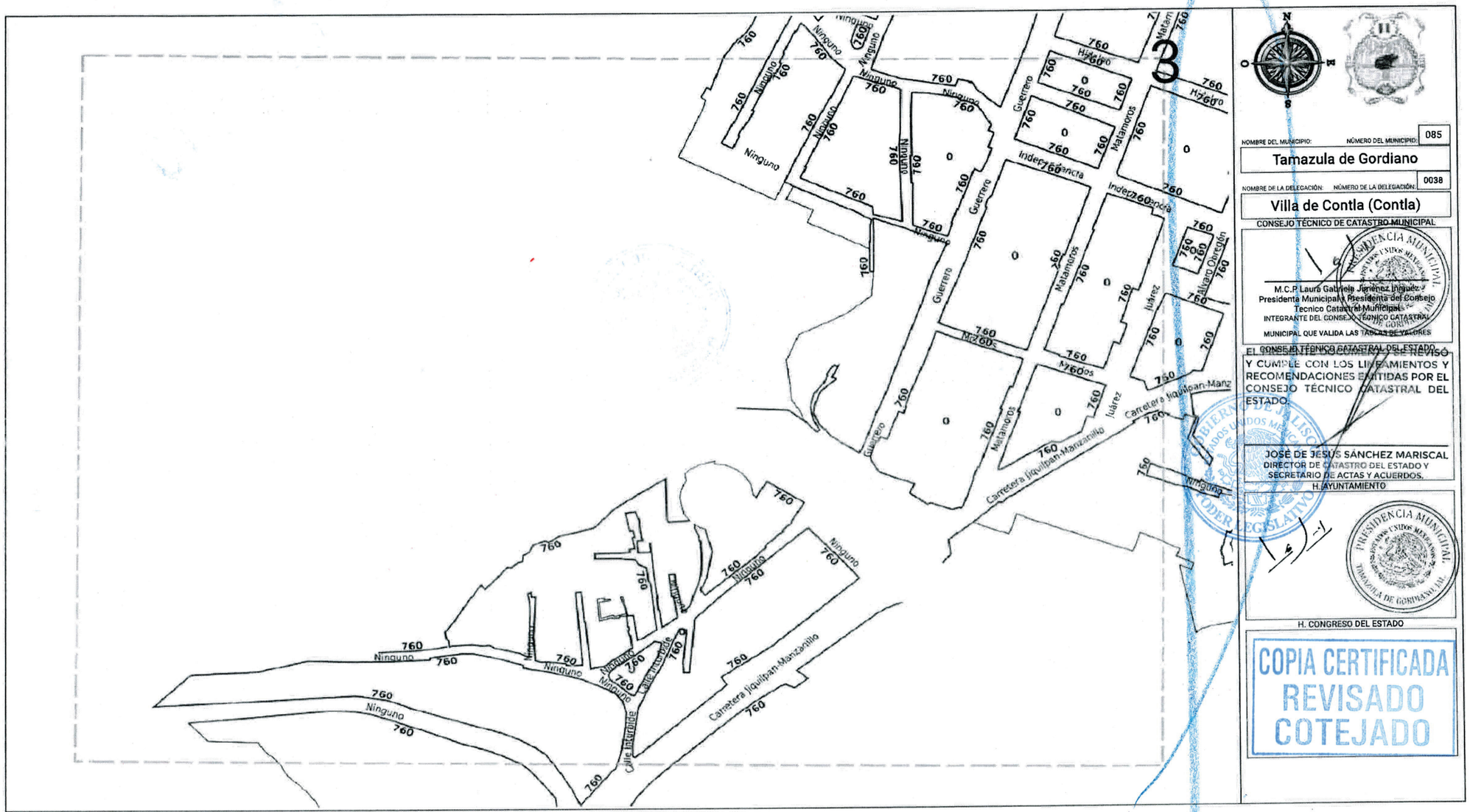
3
Ninguno
760
Guerrero
Matamoros
Juárez
Hidalgo
Independencia
Álvaro Obregón
Carretera Jiquilpan-Manzanillo
Calle Insurgentes
0
Mz 60s
N
O
E
S
NOMBRE DEL MUNICIPIO:
NÚMERO DEL MUNICIPIO: 085
Tamazula de Gordiano
NOMBRE DE LA DELEGACIÓN:
NÚMERO DE LA DELEGACIÓN: 0038
Villa de Contla (Contla)
CONSEJO TÉCNICO DE CATASTRO MUNICIPAL
M.C.P. Laura Gabriela Jiménez Iñiguez
Presidenta Municipal y Presidenta del Consejo Tecnico Catastral Municipal
INTEGRANTE DEL CONSEJO TÉCNICO CATASTRAL
MUNICIPAL QUE VALIDA LAS TABLAS DE VALORES
CONSEJO TÉCNICO CATASTRAL DEL ESTADO
EL PRESENTE DOCUMENTO SE REVISÓ Y CUMPLE CON LOS LINEAMIENTOS Y RECOMENDACIONES EMITIDAS POR EL CONSEJO TÉCNICO CATASTRAL DEL ESTADO.
JOSÉ DE JESÚS SÁNCHEZ MARISCAL
DIRECTOR DE CATASTRO DEL ESTADO Y SECRETARIO DE ACTAS Y ACUERDOS.
H. AYUNTAMIENTO
PRESIDENCIA MUNICIPAL
TAMAZULA DE GORDIANO, JAL.
H. CONGRESO DEL ESTADO
COPIA CERTIFICADA
REVISADO
COTEJADO

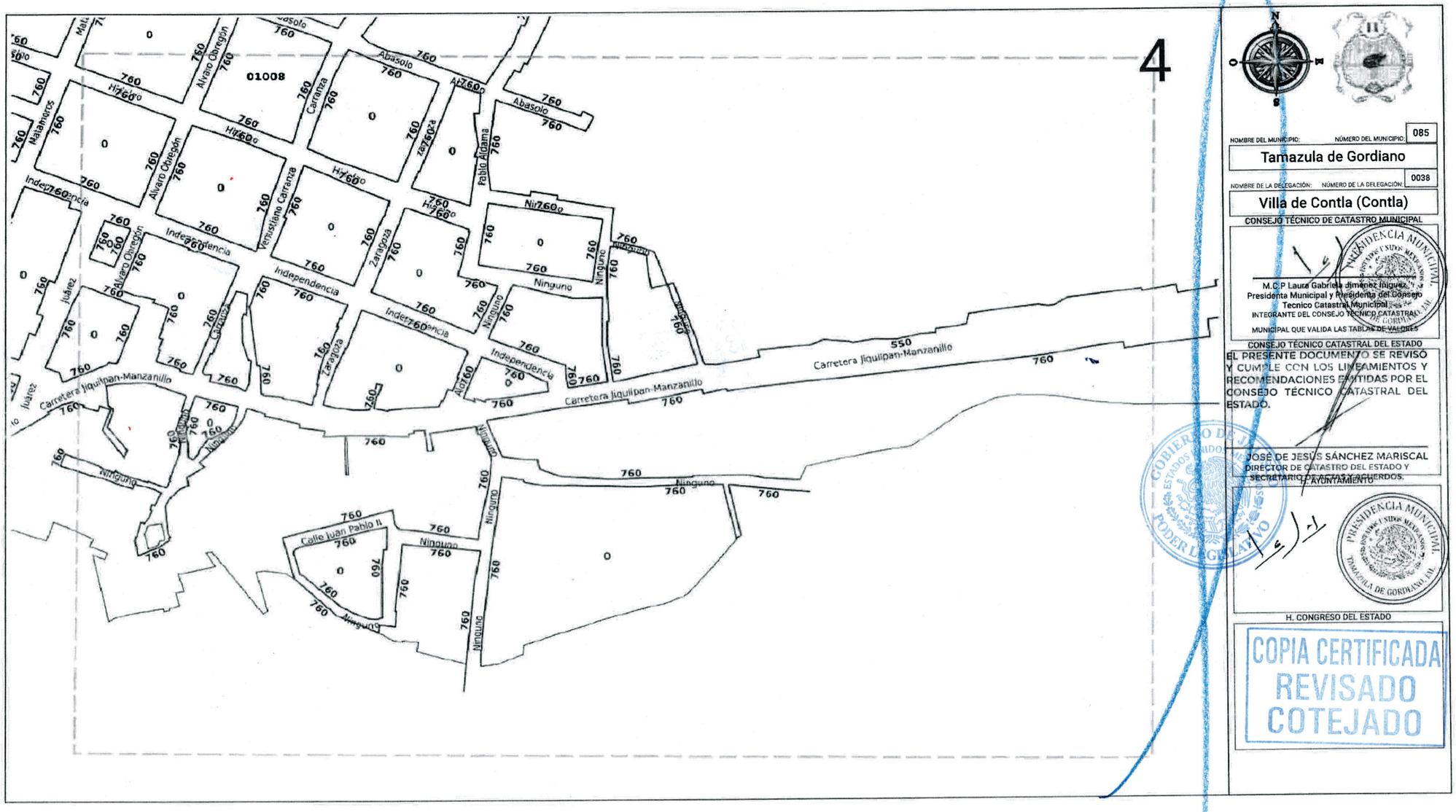

NOMBRE DEL MUNICIPIO: Tamazula de Gordiano
NÚMERO DEL MUNICIPIO: 085
NOMBRE DE LA DELEGACIÓN: Villa de Contla (Contla)
NÚMERO DE LA DELEGACIÓN: 0038

CONSEJO TÉCNICO DE CATASTRO MUNICIPAL

M.C.P Laura Gabriela Jiménez Iñiguez
Presidenta Municipal y Presidenta del Consejo Tecnico Catastral Municipal
INTEGRANTE DEL CONSEJO TÉCNICO CATASTRAL DEL ESTADO
MUNICIPAL QUE VALIDA LAS TABLAS DE VALORES

CONSEJO TÉCNICO CATASTRAL DEL ESTADO

EL PRESENTE DOCUMENTO SE REVISÓ Y CUMPLE CON LOS LINEAMIENTOS Y RECOMENDACIONES EMITIDAS POR EL CONSEJO TÉCNICO CATASTRAL DEL ESTADO.

JOSÉ DE JESÚS SÁNCHEZ MARISCAL
DIRECTOR DE CATASTRO DEL ESTADO Y SECRETARIO DE ACTAS Y ACUERDOS.
H. AYUNTAMIENTO

H. CONGRESO DEL ESTADO

COPIA CERTIFICADA
REVISADO
COTEJADO

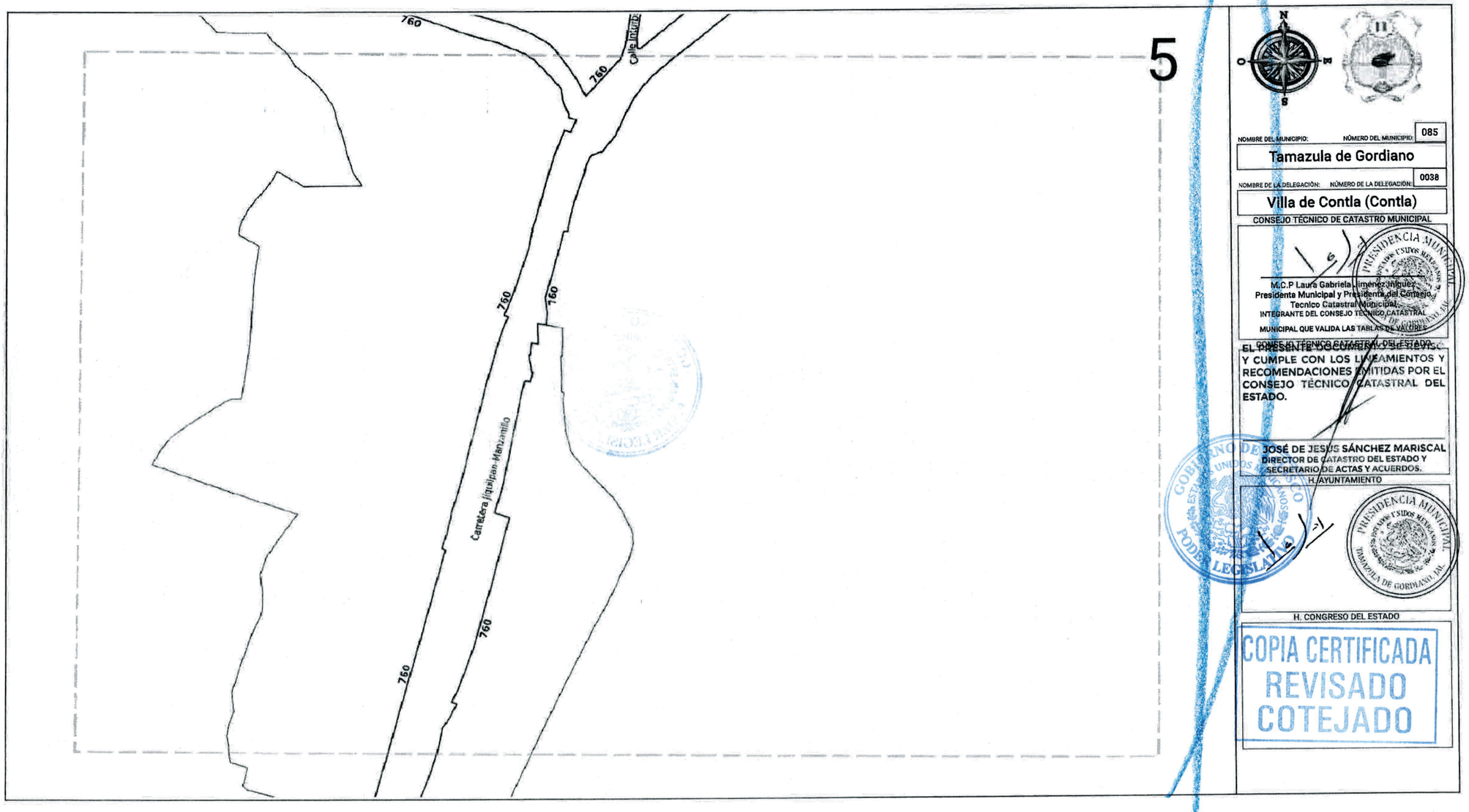

5

N
O
E
S

NOMBRE DEL MUNICIPIO: Tamazula de Gordiano
NÚMERO DEL MUNICIPIO: 085

NOMBRE DE LA DELEGACIÓN: Villa de Contla (Contla)
NÚMERO DE LA DELEGACIÓN: 0038

CONSEJO TÉCNICO DE CATASTRO MUNICIPAL

M.C.P Laura Gabriela Jiménez Iñiguez
Presidente Municipal y Presidenta del Consejo
Tecnico Catastral Municipal
INTEGRANTE DEL CONSEJO TECNICO CATASTRAL
MUNICIPAL QUE VALIDA LAS TABLAS DE VALORES

CONSEJO TÉCNICO CATASTRAL DEL ESTADO

EL PRESENTE DOCUMENTO SE REVISÓ Y CUMPLE CON LOS LINEAMIENTOS Y RECOMENDACIONES EMITIDAS POR EL CONSEJO TÉCNICO CATASTRAL DEL ESTADO.

JOSÉ DE JESÚS SÁNCHEZ MARISCAL
DIRECTOR DE CATASTRO DEL ESTADO Y
SECRETARIO DE ACTAS Y ACUERDOS.

H. AYUNTAMIENTO

H. CONGRESO DEL ESTADO

COPIA CERTIFICADA
REVISADO
COTEJADO

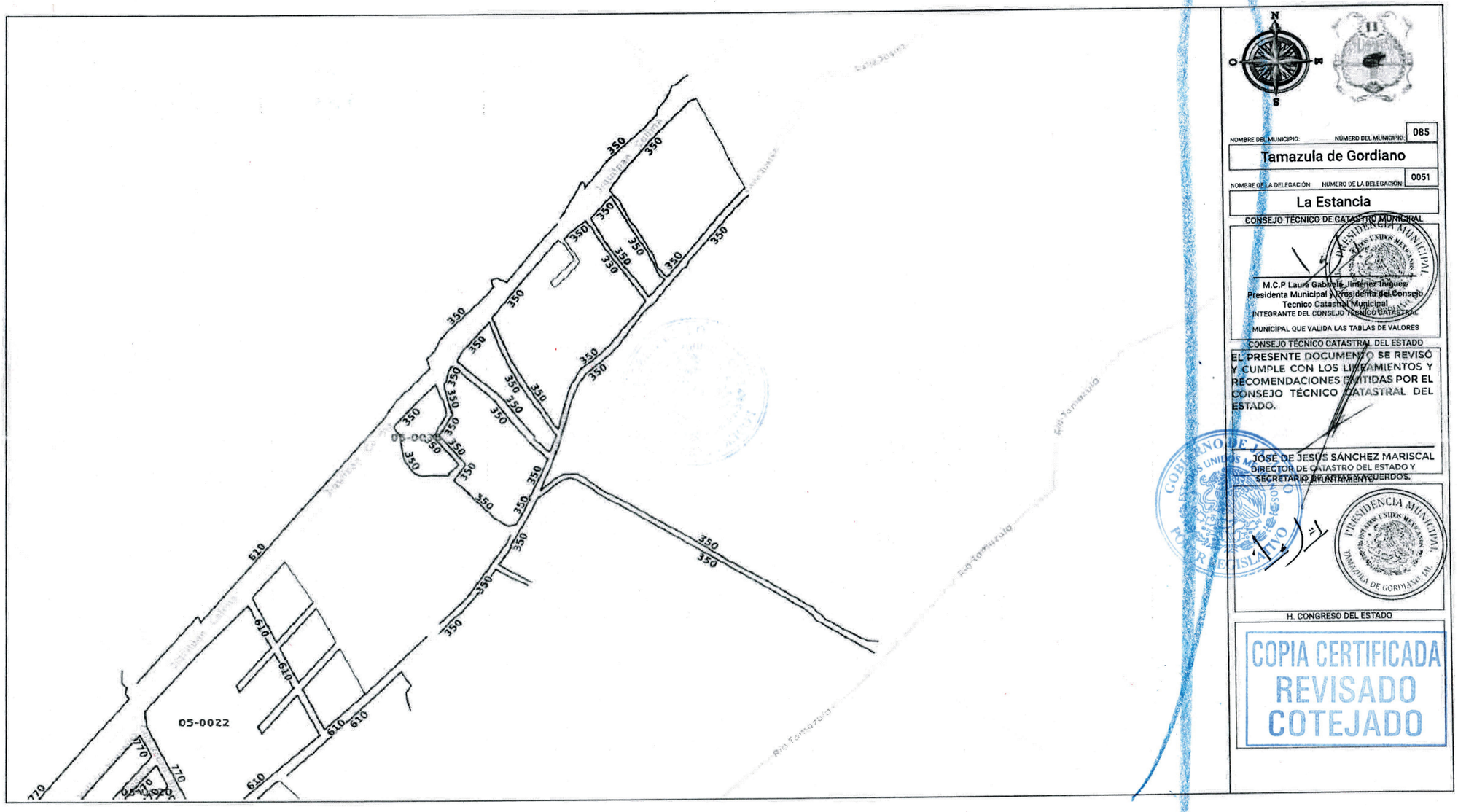

N
O
E
S

NOMBRE DEL MUNICIPIO: Tamazula de Gordiano
NÚMERO DEL MUNICIPIO: 085
NOMBRE DE LA DELEGACIÓN: La Estancia
NÚMERO DE LA DELEGACIÓN: 0051

CONSEJO TÉCNICO DE CATASTRO MUNICIPAL

M.C.P Laura Gabriela Jiménez Iñiguez
Presidenta Municipal y Presidenta del Consejo Tecnico Catastral Municipal
INTEGRANTE DEL CONSEJO TÉCNICO CATASTRAL MUNICIPAL QUE VALIDA LAS TABLAS DE VALORES

PRESIDENCIA MUNICIPAL

CONSEJO TÉCNICO CATASTRAL DEL ESTADO

EL PRESENTE DOCUMENTO SE REVISÓ Y CUMPLE CON LOS LINEAMIENTOS Y RECOMENDACIONES EMITIDAS POR EL CONSEJO TÉCNICO CATASTRAL DEL ESTADO.

JOSÉ DE JESÚS SÁNCHEZ MARISCAL
DIRECTOR DE CATASTRO DEL ESTADO Y SECRETARIO EJECUTIVO.

PRESIDENCIA MUNICIPAL
TAMAZULA DE GORDIANO, JAL.

H. CONGRESO DEL ESTADO

COPIA CERTIFICADA
REVISADO
COTEJADO

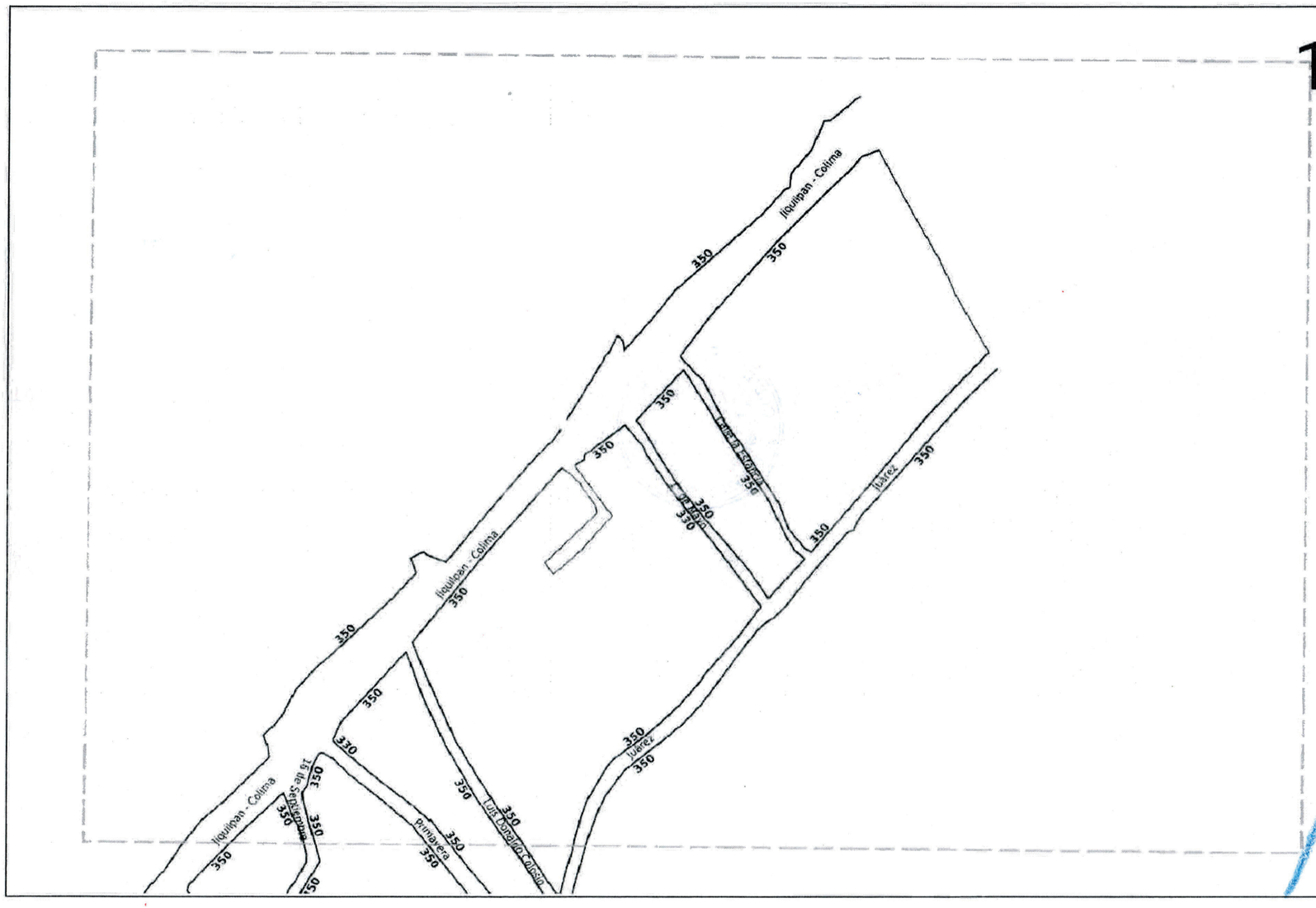

N
O
E
S

NOMBRE DEL MUNICIPIO: Tamazula de Gordiano

NÚMERO DEL MUNICIPIO: 085

NOMBRE DE LA DELEGACIÓN: La Estancia

NÚMERO DE LA DELEGACIÓN: 0051

CONSEJO TÉCNICO DE CATASTRO MUNICIPAL

PRESIDENCIA MUNICIPAL TAMAZULA DE GORDIANO, JAL.

M.C.P Laura Gabriela Jiménez Iniguez
Presidenta Municipal y Presidenta del Consejo Tecnico Catastral Municipal.
INTEGRANTE DEL CONSEJO TÉCNICO CATASTRAL MUNICIPAL QUE VALIDA LAS TABLAS DE VALORES

CONSEJO TÉCNICO CATASTRAL DEL ESTADO

EL PRESENTE DOCUMENTO SE REVISÓ Y CUMPLE CON LOS LINEAMIENTOS Y RECOMENDACIONES EMITIDAS POR EL CONSEJO TÉCNICO CATASTRAL DEL ESTADO.

JOSÉ DE JESÚS SÁNCHEZ MARISCAL
DIRECTOR DE CATASTRO DEL ESTADO Y SECRETARIO DE ACTAS Y ACUERDOS.

H. AYUNTAMIENTO

PRESIDENCIA MUNICIPAL TAMAZULA DE GORDIANO, JAL.

H. CONGRESO DEL ESTADO

COPIA CERTIFICADA
REVISADO
COTEJADO

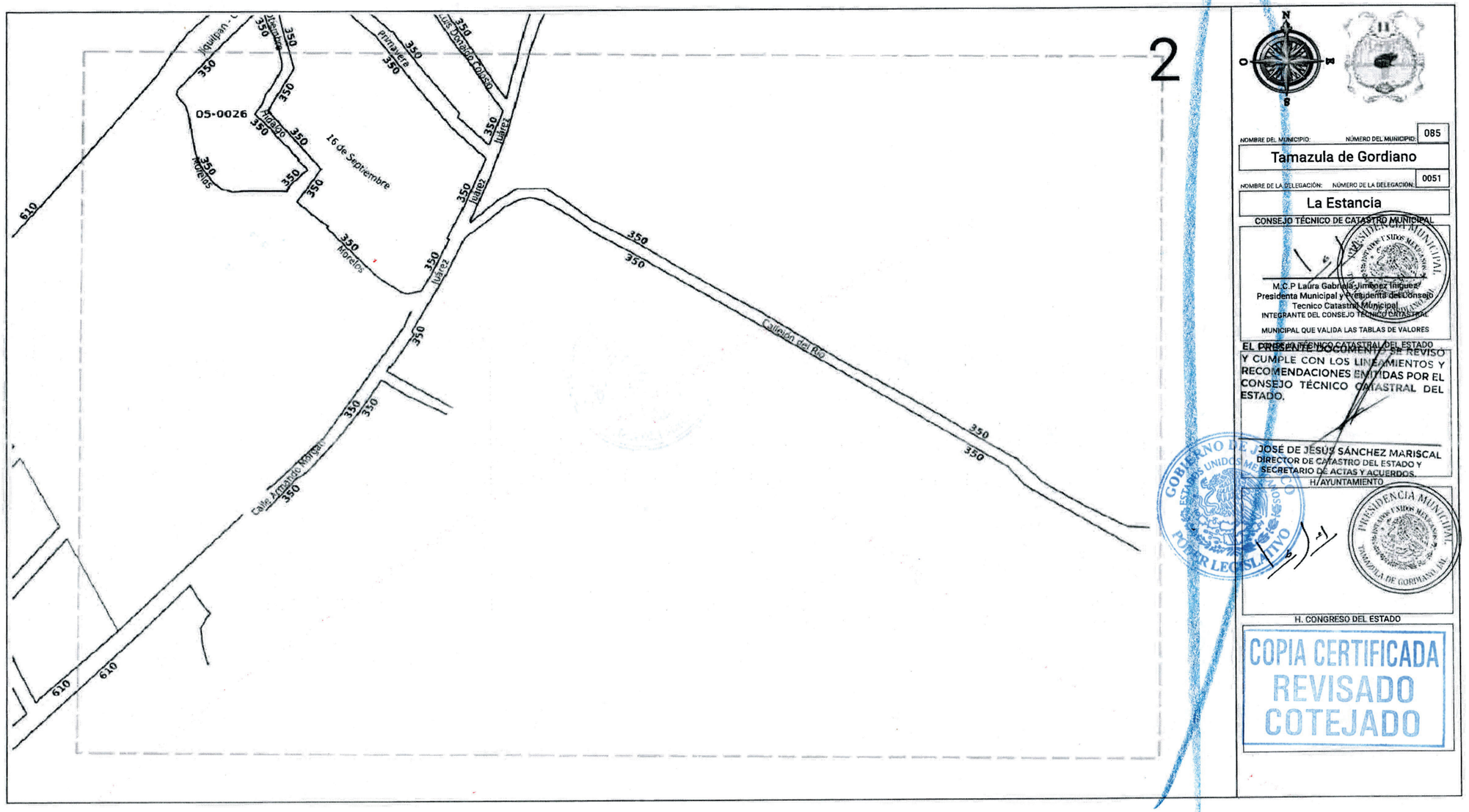
2
05-0026
Jiquilpan
Hidalgo
Morelos
Primavera
Luis Donaldo Colosio
Juárez
16 de Septiembre
Calleión del Río
Calle Amado Nervo
350
610
N
O
E
S
NOMBRE DEL MUNICIPIO:
NÚMERO DEL MUNICIPIO:
085
Tamazula de Gordiano
NOMBRE DE LA DELEGACIÓN:
NÚMERO DE LA DELEGACIÓN:
0051
La Estancia
CONSEJO TÉCNICO DE CATASTRO MUNICIPAL
M.C.P Laura Gabriela Jiménez Iñiguez
Presidenta Municipal y Presidenta del Consejo Tecnico Catastral Municipal
INTEGRANTE DEL CONSEJO TÉCNICO CATASTRAL
MUNICIPAL QUE VALIDA LAS TABLAS DE VALORES
EL PRESENTE DOCUMENTO SE REVISÓ Y CUMPLE CON LOS LINEAMIENTOS Y RECOMENDACIONES EMITIDAS POR EL CONSEJO TÉCNICO CATASTRAL DEL ESTADO.
JOSÉ DE JESÚS SÁNCHEZ MARISCAL
DIRECTOR DE CATASTRO DEL ESTADO Y SECRETARIO DE ACTAS Y ACUERDOS.
H. AYUNTAMIENTO
H. CONGRESO DEL ESTADO
COPIA CERTIFICADA
REVISADO
COTEJADO

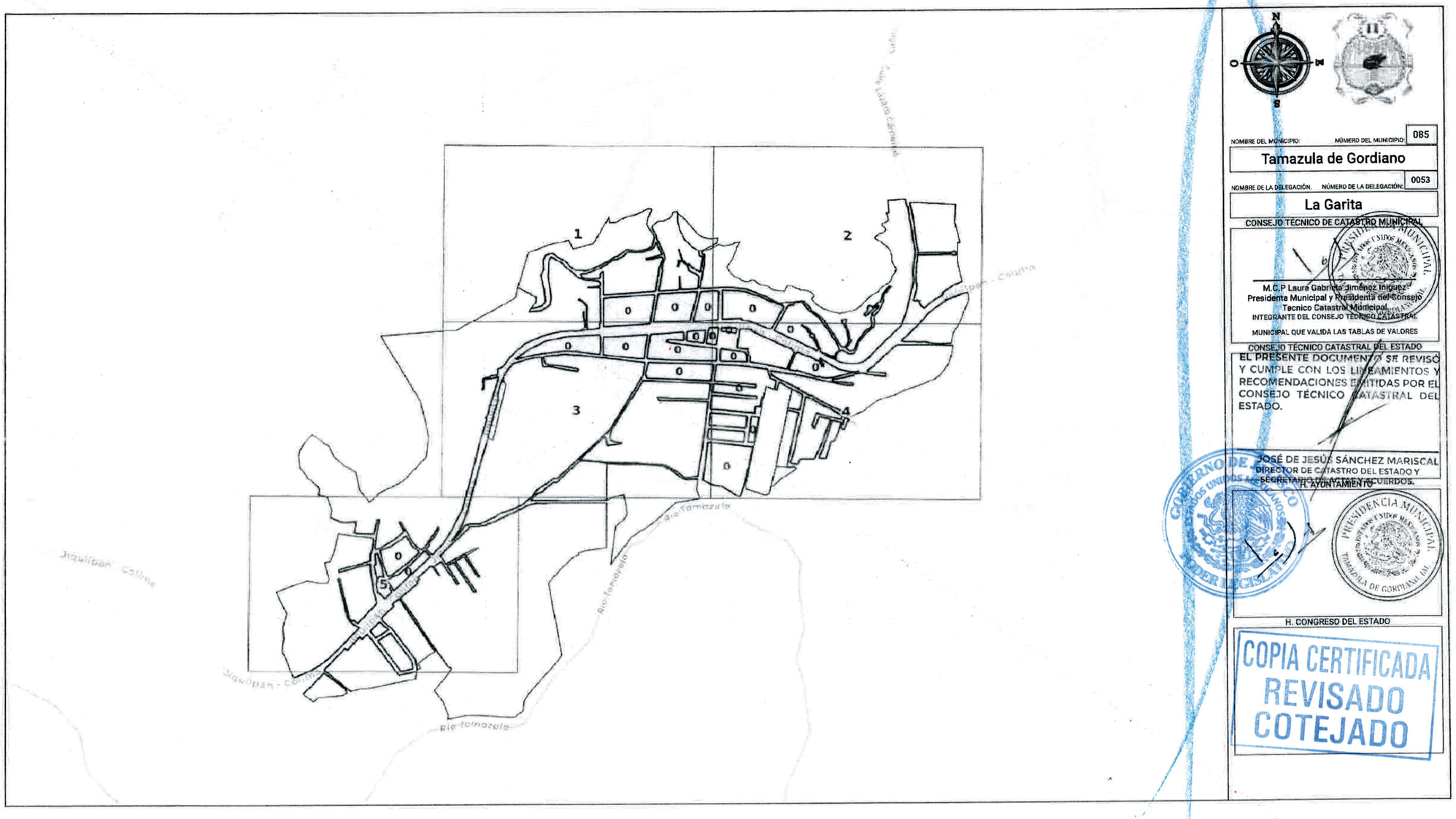

NOMBRE DEL MUNICIPIO: Tamazula de Gordiano

NÚMERO DEL MUNICIPIO: 085

NOMBRE DE LA DELEGACIÓN: La Garita

NÚMERO DE LA DELEGACIÓN: 0053

CONSEJO TÉCNICO DE CATASTRO MUNICIPAL

M.C.P Laura Gabriela Jiménez Iniguez
Presidenta Municipal y Presidenta del Consejo Tecnico Catastral Municipal
INTEGRANTE DEL CONSEJO TÉCNICO CATASTRAL MUNICIPAL QUE VALIDA LAS TABLAS DE VALORES

CONSEJO TÉCNICO CATASTRAL DEL ESTADO

EL PRESENTE DOCUMENTO SE REVISÓ Y CUMPLE CON LOS LINEAMIENTOS Y RECOMENDACIONES EMITIDAS POR EL CONSEJO TÉCNICO CATASTRAL DEL ESTADO.

JOSÉ DE JESÚS SÁNCHEZ MARISCAL
DIRECTOR DE CATASTRO DEL ESTADO Y SECRETARIO DEL ACTA DE ACUERDOS.

H. AYUNTAMIENTO

PRESIDENCIA MUNICIPAL TAMAZULA DE GORDIANO, JAL.

H. CONGRESO DEL ESTADO

COPIA CERTIFICADA
REVISADO
COTEJADO

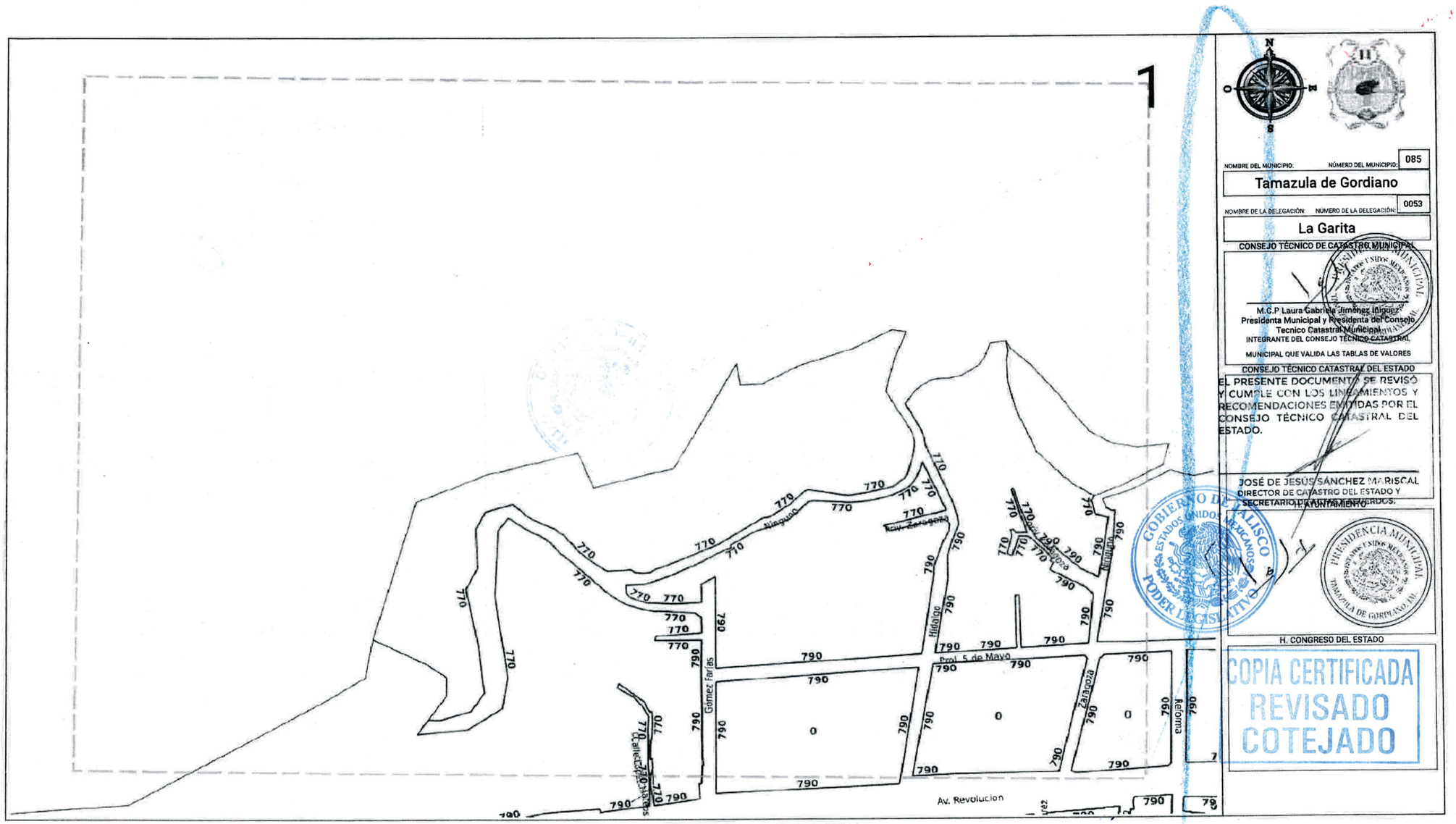
1
N
O
E
S
NOMBRE DEL MUNICIPIO:
NÚMERO DEL MUNICIPIO:
085
Tamazula de Gordiano
NOMBRE DE LA DELEGACIÓN:
NÚMERO DE LA DELEGACIÓN:
0053
La Garita
CONSEJO TÉCNICO DE CATASTRO MUNICIPAL
M.C.P Laura Gabriela Jiménez Iñiguez
Presidenta Municipal y Presidenta del Consejo Tecnico Catastral Municipal
INTEGRANTE DEL CONSEJO TÉCNICO CATASTRAL
MUNICIPAL QUE VALIDA LAS TABLAS DE VALORES
CONSEJO TÉCNICO CATASTRAL DEL ESTADO
EL PRESENTE DOCUMENTO SE REVISÓ Y CUMPLE CON LOS LINEAMIENTOS Y RECOMENDACIONES EMITIDAS POR EL CONSEJO TÉCNICO CATASTRAL DEL ESTADO.
JOSÉ DE JESÚS SÁNCHEZ MARISCAL
DIRECTOR DE CATASTRO DEL ESTADO Y SECRETARIO TÉCNICO DEL CONSEJO.
H. AYUNTAMIENTO
PRESIDENCIA MUNICIPAL
TAMAZULA DE GORDIANO, JAL.
GOBIERNO DE JALISCO
ESTADOS UNIDOS MEXICANOS
PODER LEGISLATIVO
H. CONGRESO DEL ESTADO
COPIA CERTIFICADA
REVISADO
COTEJADO
Niaguao
Ext. Zaragoza
Zaragoza
Hidalgo
Prol. 5 de Mayo
Gómez Farías
Reforma
Av. Revolucion
770
790
0

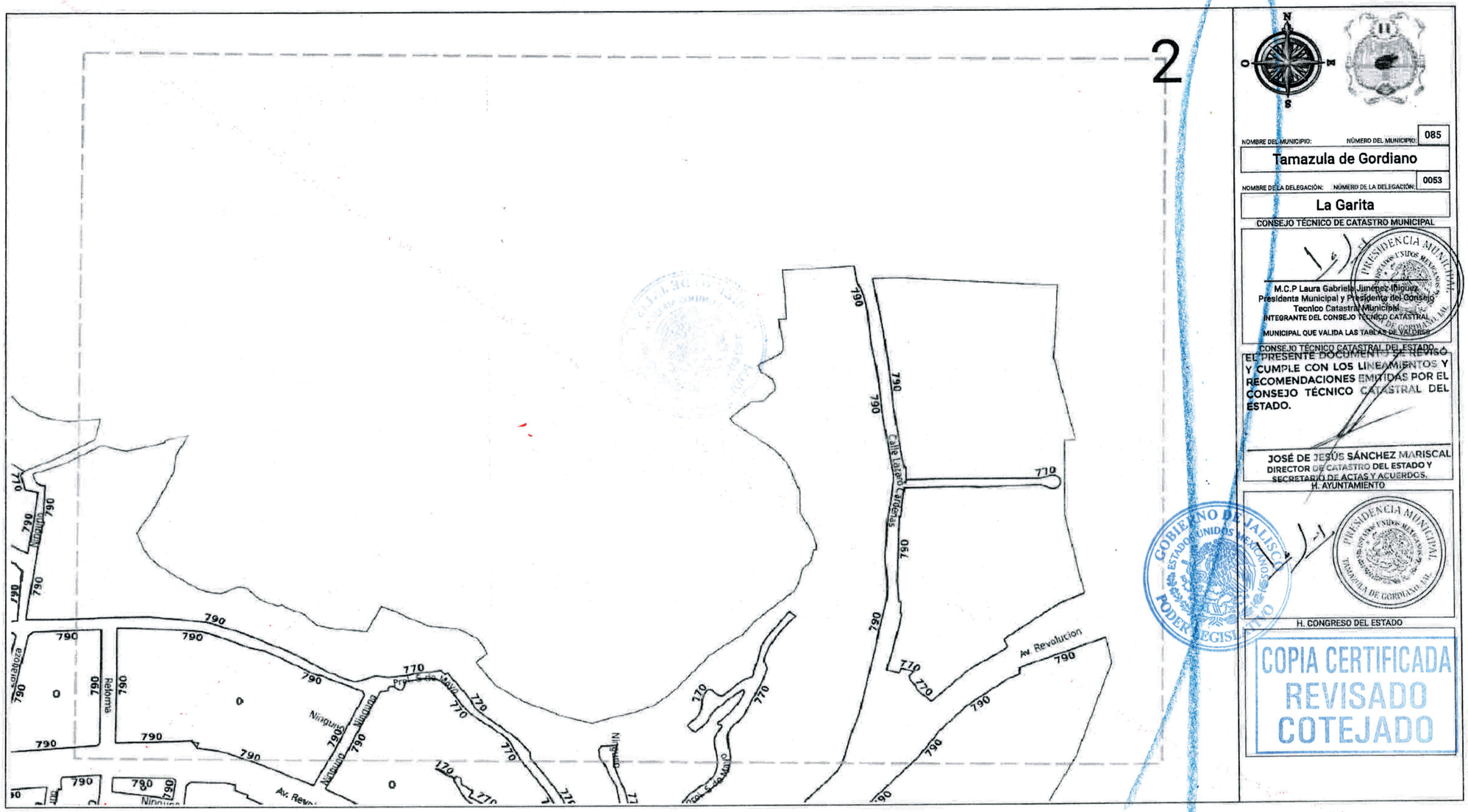
2
790
Calle Lazaro Cardenas
770
Av. Revolucion
Ninguno
Paloma
Prol. 5 de Mayo
N
O
E
S
NOMBRE DEL MUNICIPIO:
NÚMERO DEL MUNICIPIO:
085
Tamazula de Gordiano
NOMBRE DE LA DELEGACIÓN:
NÚMERO DE LA DELEGACIÓN:
0053
La Garita
CONSEJO TÉCNICO DE CATASTRO MUNICIPAL
M.C.P Laura Gabriela Jiménez Iñiguez
Presidenta Municipal y Presidenta del Consejo Tecnico Catastral Municipal
INTEGRANTE DEL CONSEJO TÉCNICO CATASTRAL MUNICIPAL QUE VALIDA LAS TABLAS DE VALORES
CONSEJO TÉCNICO CATASTRAL DEL ESTADO
EL PRESENTE DOCUMENTO SE REVISÓ Y CUMPLE CON LOS LINEAMIENTOS Y RECOMENDACIONES EMITIDAS POR EL CONSEJO TÉCNICO CATASTRAL DEL ESTADO.
JOSÉ DE JESÚS SÁNCHEZ MARISCAL
DIRECTOR DE CATASTRO DEL ESTADO Y SECRETARIO DE ACTAS Y ACUERDOS.
H. AYUNTAMIENTO
PRESIDENCIA MUNICIPAL
TAMAZULA DE GORDIANO, JAL.
H. CONGRESO DEL ESTADO
GOBIERNO DE JALISCO
ESTADOS UNIDOS MEXICANOS
PODER LEGISLATIVO
COPIA CERTIFICADA
REVISADO
COTEJADO

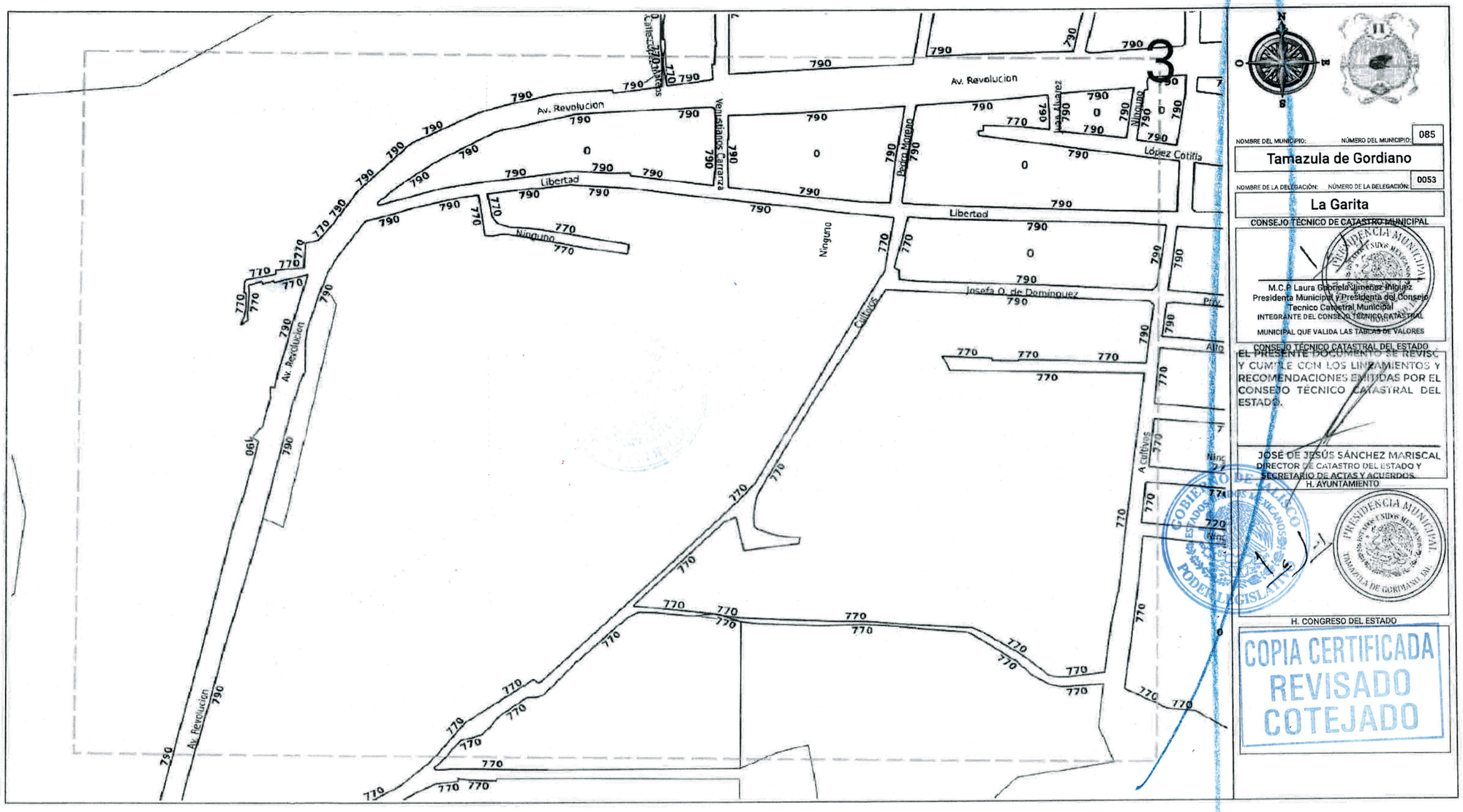
Av. Revolucion
Libertad
Ninguno
Josefa O. de Dominguez
Cultivos
López Cotilla
Pedro Moreno
Camino a Las Mesas
Camino a Tamazula
Juan Alvarez
Av. Revolucion
790
770
N
S
O
E
NOMBRE DEL MUNICIPIO:
NÚMERO DEL MUNICIPIO: 085
Tamazula de Gordiano
NOMBRE DE LA DELEGACIÓN:
NÚMERO DE LA DELEGACIÓN: 0053
La Garita
CONSEJO TÉCNICO DE CATASTRO MUNICIPAL
M.C.P. Laura Gabriela Jiménez Iñiguez
Presidenta Municipal y Presidenta del Consejo
Tecnico Catastral Municipal
INTEGRANTE DEL CONSEJO TÉCNICO CATASTRAL
MUNICIPAL QUE VALIDA LAS TABLAS DE VALORES
CONSEJO TÉCNICO CATASTRAL DEL ESTADO
EL PRESENTE DOCUMENTO SE REVISÓ
Y CUMPLE CON LOS LINEAMIENTOS Y
RECOMENDACIONES EMITIDAS POR EL
CONSEJO TÉCNICO CATASTRAL DEL
ESTADO.
JOSÉ DE JESÚS SÁNCHEZ MARISCAL
DIRECTOR DE CATASTRO DEL ESTADO Y
SECRETARIO DE ACTAS Y ACUERDOS.
H. AYUNTAMIENTO
PRESIDENCIA MUNICIPAL
TAMAZULA DE GORDIANO, JAL.
H. CONGRESO DEL ESTADO
COPIA CERTIFICADA
REVISADO
COTEJADO

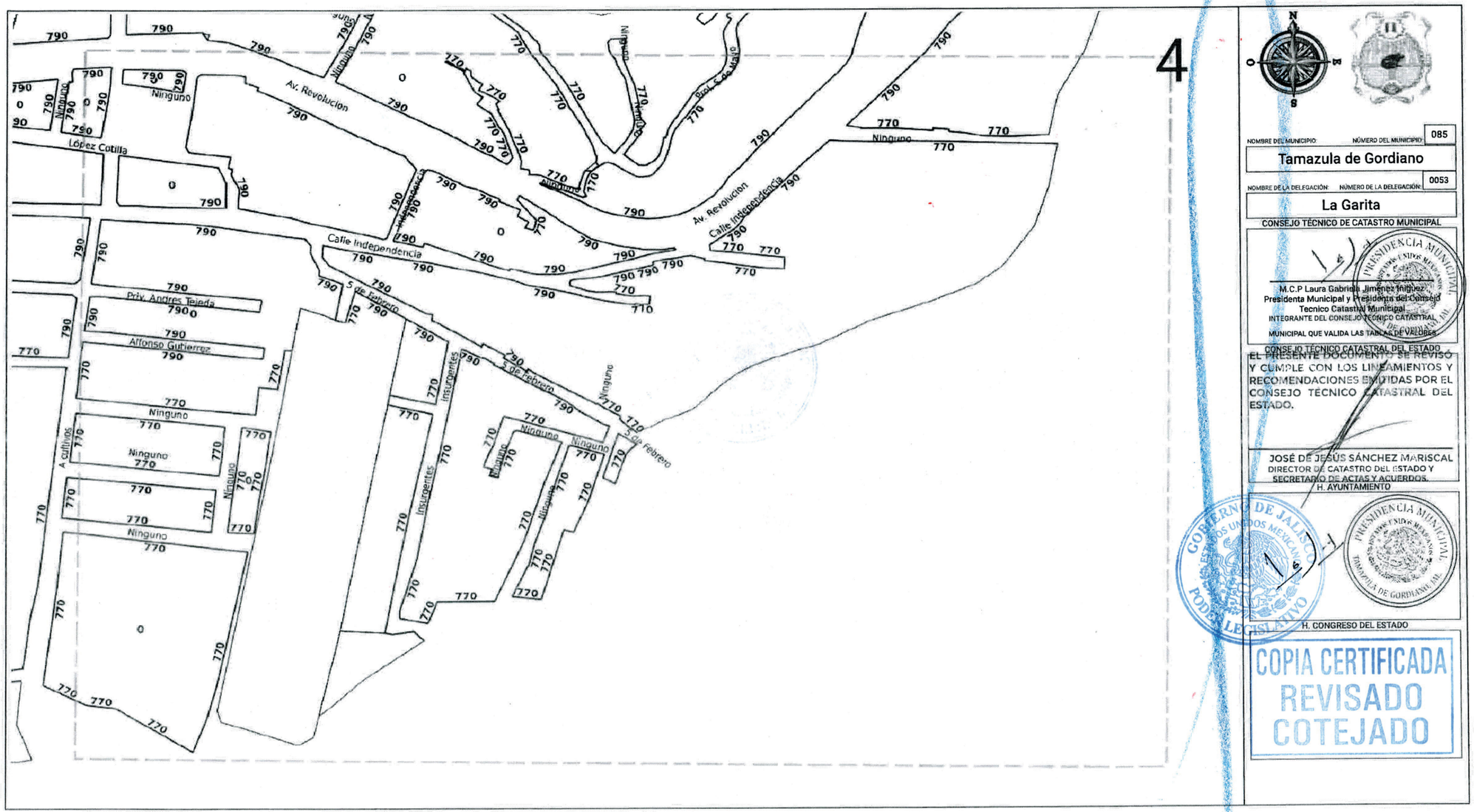
4
Av. Revolucion
Calle Independencia
5 de Febrero
Priv. Andres Tejada
Alfonso Gutierrez
López Cotilla
Ninguno
Insurgentes
A cultivos
790
770
N
O
E
S
NOMBRE DEL MUNICIPIO:
NÚMERO DEL MUNICIPIO:
085
Tamazula de Gordiano
NOMBRE DE LA DELEGACIÓN:
NÚMERO DE LA DELEGACIÓN:
0053
La Garita
CONSEJO TÉCNICO DE CATASTRO MUNICIPAL
M.C.P Laura Gabriela Jiménez Iñiguez
Presidenta Municipal y Presidenta del Consejo Tecnico Catastral Municipal
INTEGRANTE DEL CONSEJO TÉCNICO CATASTRAL
MUNICIPAL QUE VALIDA LAS TABLAS DE VALORES
CONSEJO TÉCNICO CATASTRAL DEL ESTADO
EL PRESENTE DOCUMENTO SE REVISÓ Y CUMPLE CON LOS LINEAMIENTOS Y RECOMENDACIONES EMITIDAS POR EL CONSEJO TÉCNICO CATASTRAL DEL ESTADO.
JOSÉ DE JESÚS SÁNCHEZ MARISCAL
DIRECTOR DE CATASTRO DEL ESTADO Y SECRETARIO DE ACTAS Y ACUERDOS.
H. AYUNTAMIENTO
PRESIDENCIA MUNICIPAL
TAMAZULA DE GORDIANO, JAL.
H. CONGRESO DEL ESTADO
GOBIERNO DE JALISCO
PODER LEGISLATIVO
COPIA CERTIFICADA
REVISADO
COTEJADO

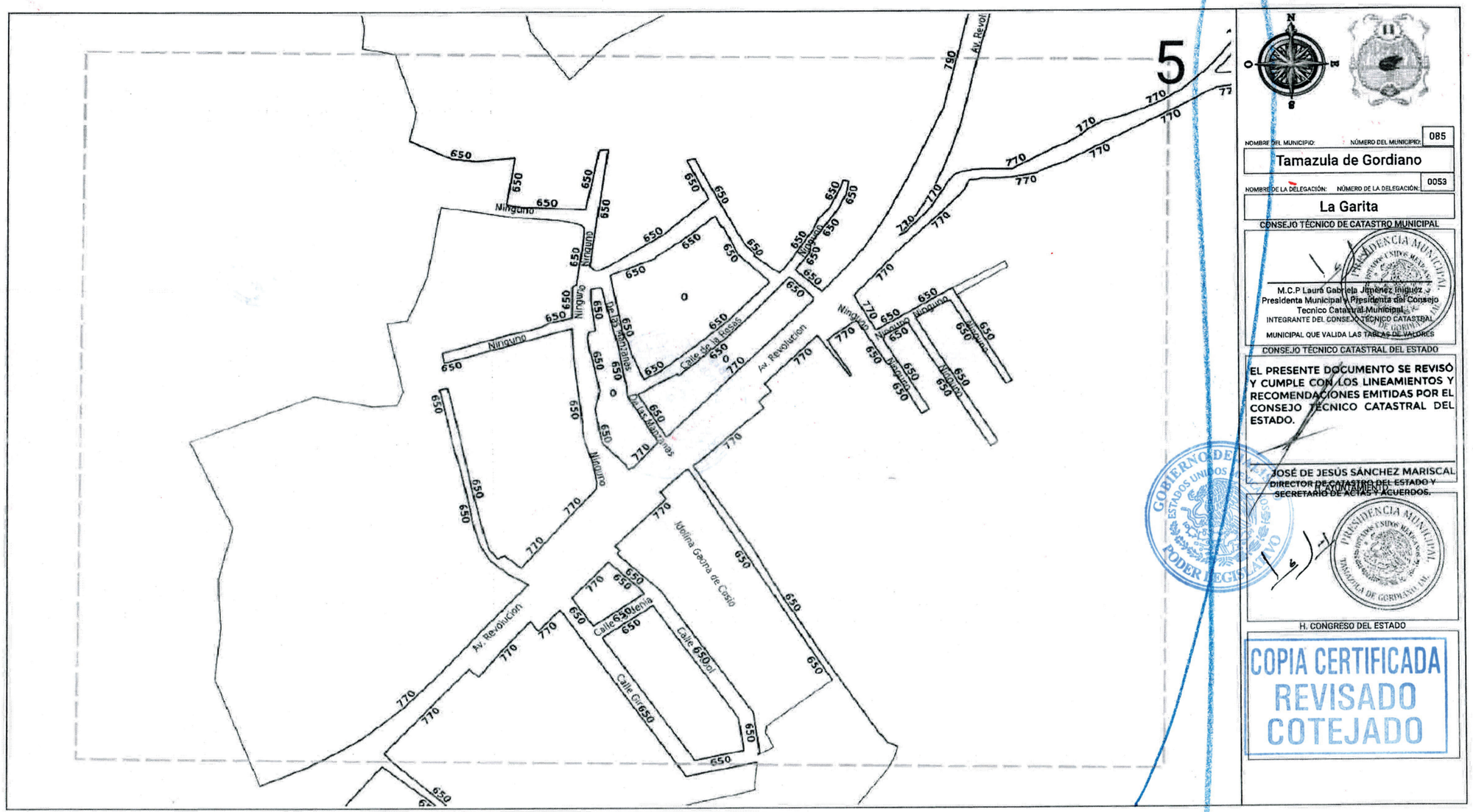
5
Av. Revolución
Ninguno
650
770
790
De las Manzanas
Calle de la Rosas
Molina Gaona de Cosío
Calle Genova
Calle Grecia
Calle 650 pol
N
O
E
S
NOMBRE DEL MUNICIPIO:
NÚMERO DEL MUNICIPIO: 085
Tamazula de Gordiano
NOMBRE DE LA DELEGACIÓN:
NÚMERO DE LA DELEGACIÓN: 0053
La Garita
CONSEJO TÉCNICO DE CATASTRO MUNICIPAL
M.C.P Laura Gabriela Jiménez Iniguez
Presidenta Municipal y Presidenta del Consejo Tecnico Catastral Municipal
INTEGRANTE DEL CONSEJO TÉCNICO CATASTRAL MUNICIPAL QUE VALIDA LAS TABLAS DE VALORES
CONSEJO TÉCNICO CATASTRAL DEL ESTADO
EL PRESENTE DOCUMENTO SE REVISÓ Y CUMPLE CON LOS LINEAMIENTOS Y RECOMENDACIONES EMITIDAS POR EL CONSEJO TÉCNICO CATASTRAL DEL ESTADO.
JOSÉ DE JESÚS SÁNCHEZ MARISCAL
DIRECTOR DE CATASTRO DEL ESTADO Y SECRETARIO DE ACTAS Y ACUERDOS.
H. AYUNTAMIENTO
PRESIDENCIA MUNICIPAL
TAMAZULA DE GORDIANO, JAL.
H. CONGRESO DEL ESTADO
GOBIERNO DE LOS ESTADOS UNIDOS MEXICANOS
PODER LEGISLATIVO
COPIA CERTIFICADA
REVISADO
COTEJADO



N
O
E
S

NOMBRE DEL MUNICIPIO: Tamazula de Gordiano

NÚMERO DEL MUNICIPIO: 085

NOMBRE DE LA DELEGACIÓN: Nigromante (San Juan de la Montaña)

NÚMERO DE LA DELEGACIÓN: 0098

CONSEJO TÉCNICO DE CATASTRO MUNICIPAL

M.C.P Laura Gabriela Jiménez Iñiguez
Presidenta Municipal y Presidenta del Consejo Tecnico Catastral Municipal
INTEGRANTE DEL CONSEJO TÉCNICO CATASTRAL
MUNICIPAL QUE VALIDA LAS TABLAS DE VALORES

PRESIDENCIA MUNICIPAL
TAMAZULA DE GORDIANO, JAL.

CONSEJO TÉCNICO CATASTRAL DEL ESTADO

EL PRESENTE DOCUMENTO SE REVISO Y CUMPLE CON LOS LINEAMIENTOS Y RECOMENDACIONES EMITIDAS POR EL CONSEJO TÉCNICO CATASTRAL DEL ESTADO.

JOSÉ DE JESÚS SÁNCHEZ MARISCAL
DIRECTOR DE CATASTRO DEL ESTADO Y SECRETARIO DE ACTAS Y ACUERDOS.
H. AYUNTAMIENTO

GOBIERNO DE ESTADOS UNIDOS MEXICANOS PODER EJECUTIVO

PRESIDENCIA MUNICIPAL
TAMAZULA DE GORDIANO, JAL.

H. CONGRESO DEL ESTADO

COPIA CERTIFICADA
REVISADO
COTEJADO

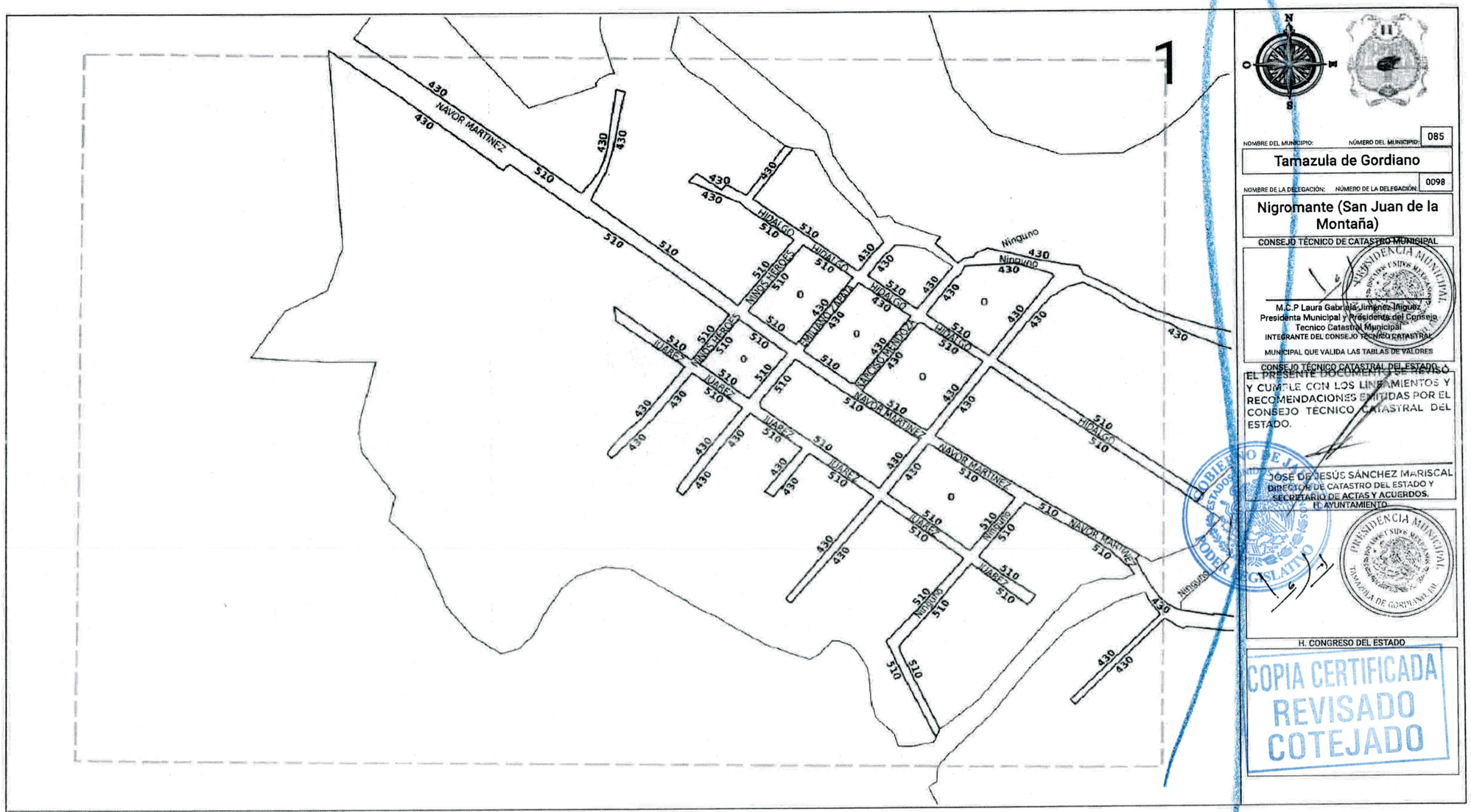
1
NAVOR MARTINEZ
HIDALGO
NIÑOS HEROES
JUAREZ
Ninguno
430
510
N
O
E
S
NOMBRE DEL MUNICIPIO:
NÚMERO DEL MUNICIPIO:
085
Tamazula de Gordiano
NOMBRE DE LA DELEGACIÓN:
NÚMERO DE LA DELEGACIÓN:
0098
Nigromante (San Juan de la Montaña)
CONSEJO TÉCNICO DE CATASTRO MUNICIPAL
M.C.P Laura Gabriela Jiménez Iñiguez
Presidenta Municipal y Presidenta del Consejo Tecnico Catastral Municipal
INTEGRANTE DEL CONSEJO TÉCNICO CATASTRAL
MUNICIPAL QUE VALIDA LAS TABLAS DE VALORES
CONSEJO TÉCNICO CATASTRAL DEL ESTADO
EL PRESENTE DOCUMENTO SE REVISÓ Y CUMPLE CON LOS LINEAMIENTOS Y RECOMENDACIONES EMITIDAS POR EL CONSEJO TÉCNICO CATASTRAL DEL ESTADO.
JOSÉ DE JESÚS SÁNCHEZ MARISCAL
DIRECTOR DE CATASTRO DEL ESTADO Y SECRETARIO DE ACTAS Y ACUERDOS.
H. AYUNTAMIENTO
PRESIDENCIA MUNICIPAL
H. CONGRESO DEL ESTADO
COPIA CERTIFICADA
REVISADO
COTEJADO

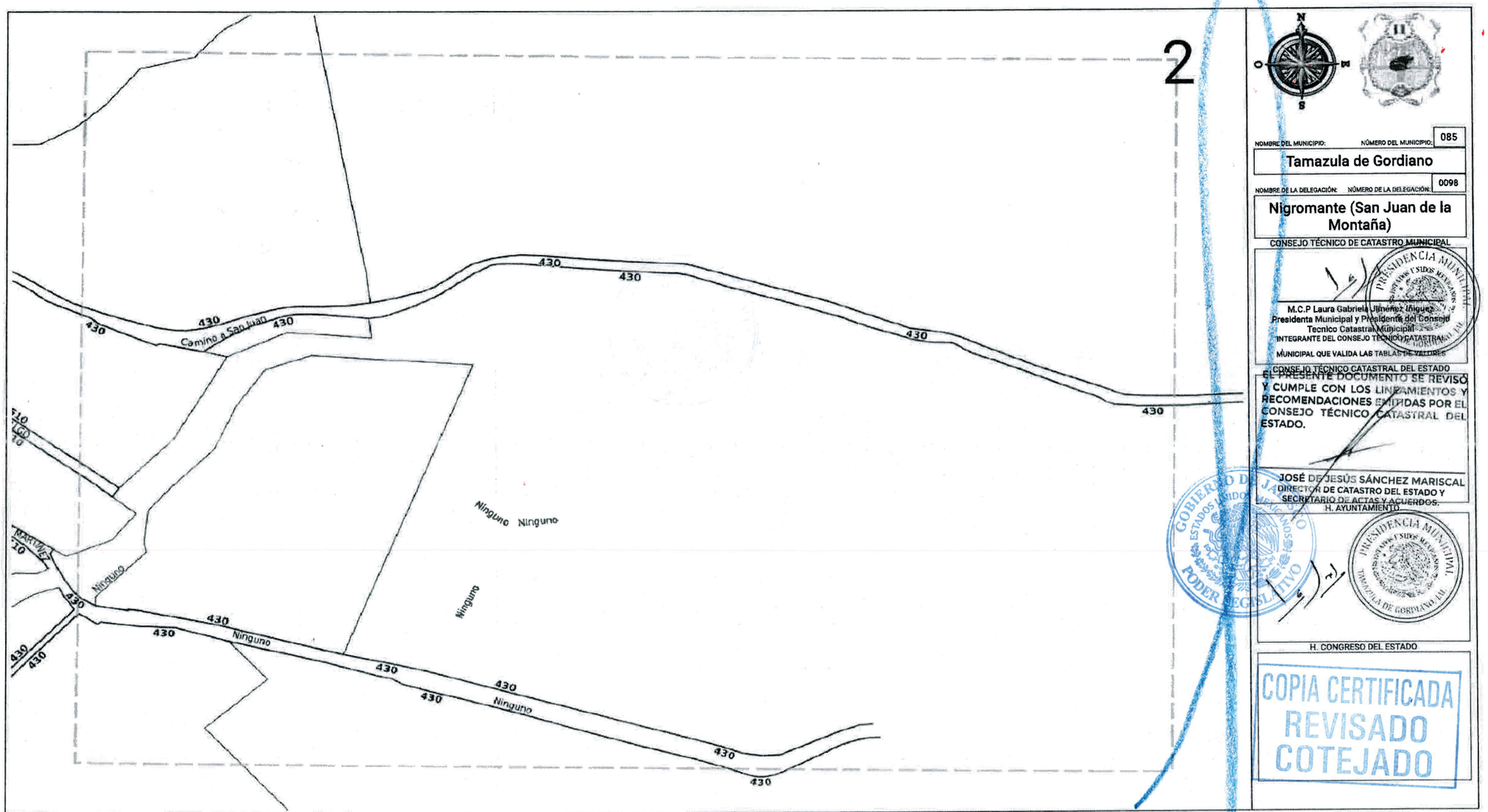
2
430
Camino a San Juan
Ninguno
MARTINEZ
10
N
O
E
S
NOMBRE DEL MUNICIPIO:
NÚMERO DEL MUNICIPIO:
085
Tamazula de Gordiano
NOMBRE DE LA DELEGACIÓN:
NÚMERO DE LA DELEGACIÓN:
0098
Nigromante (San Juan de la Montaña)
CONSEJO TÉCNICO DE CATASTRO MUNICIPAL
M.C.P Laura Gabriela Jiménez Iñiguez
Presidenta Municipal y Presidente del Consejo Tecnico Catastral Municipal
INTEGRANTE DEL CONSEJO TÉCNICO CATASTRAL
MUNICIPAL QUE VALIDA LAS TABLAS DE VALORES
CONSEJO TÉCNICO CATASTRAL DEL ESTADO
EL PRESENTE DOCUMENTO SE REVISO Y CUMPLE CON LOS LINEAMIENTOS Y RECOMENDACIONES EMITIDAS POR EL CONSEJO TÉCNICO CATASTRAL DEL ESTADO.
JOSÉ DE JESÚS SÁNCHEZ MARISCAL
DIRECTOR DE CATASTRO DEL ESTADO Y SECRETARIO DE ACTAS Y ACUERDOS.
H. AYUNTAMIENTO
H. CONGRESO DEL ESTADO
COPIA CERTIFICADA
REVISADO
COTEJADO

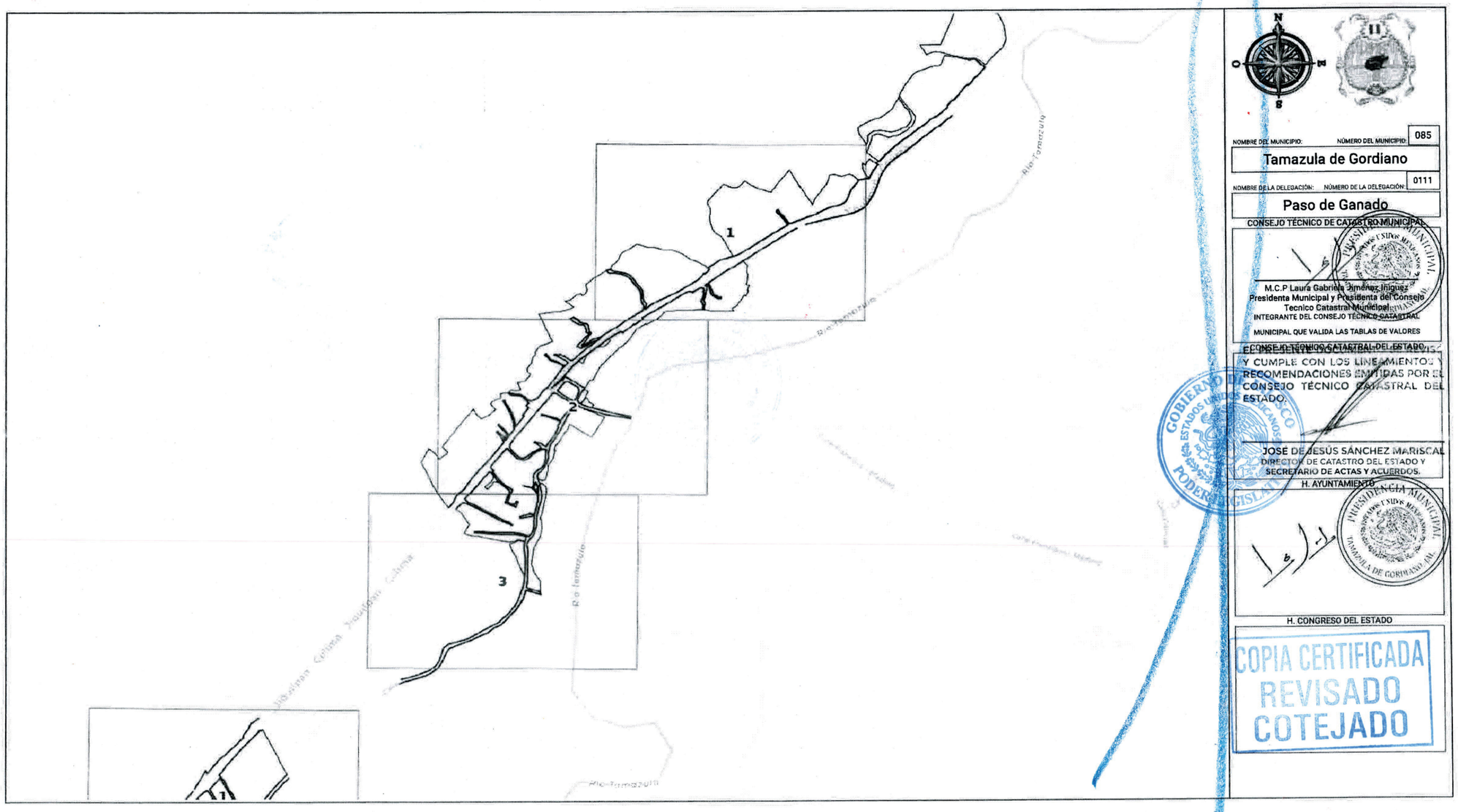
1
3
Río Tonaya
Río Tamazula
Río Tamazula
N
O
E
S
NOMBRE DEL MUNICIPIO:
NÚMERO DEL MUNICIPIO:
085
Tamazula de Gordiano
NOMBRE DE LA DELEGACIÓN:
NÚMERO DE LA DELEGACIÓN:
0111
Paso de Ganado
CONSEJO TÉCNICO DE CATASTRO MUNICIPAL
M.C.P Laura Gabriela Jiménez Iniguez
Presidenta Municipal y Presidenta del Consejo
Tecnico Catastral Municipal
INTEGRANTE DEL CONSEJO TÉCNICO CATASTRAL
MUNICIPAL QUE VALIDA LAS TABLAS DE VALORES
CONSEJO TECNICO CATASTRAL DEL ESTADO
EL PRESENTE LOCATIVO CUMPLE CON LA LEY
Y CUMPLE CON LOS LINEAMIENTOS Y
RECOMENDACIONES EMITIDAS POR EL
CONSEJO TÉCNICO CATASTRAL DEL
ESTADO.
JOSÉ DE JESÚS SÁNCHEZ MARISCAL
DIRECTOR DE CATASTRO DEL ESTADO Y
SECRETARIO DE ACTAS Y ACUERDOS.
H. AYUNTAMIENTO
PRESIDENCIA MUNICIPAL
TAMAZULA DE GORDIANO, JAL.
H. CONGRESO DEL ESTADO
COPIA CERTIFICADA
REVISADO
COTEJADO

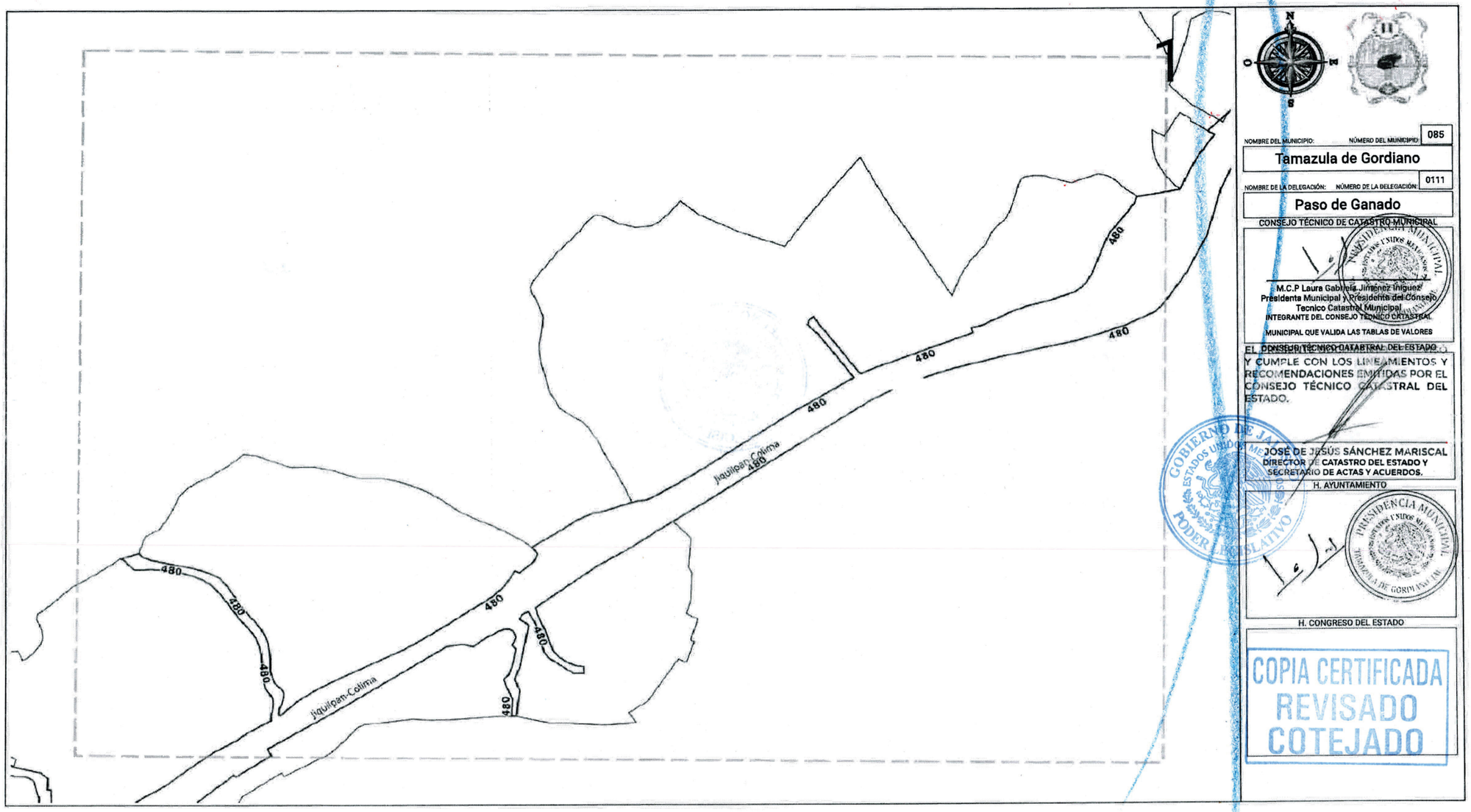
480
480
480
480
480
480
480
480
480
Jiquilpan-Colima
Jiquilpan-Colima
N
O
E
S
NOMBRE DEL MUNICIPIO:
NÚMERO DEL MUNICIPIO:
085
Tamazula de Gordiano
NOMBRE DE LA DELEGACIÓN:
NÚMERO DE LA DELEGACIÓN:
0111
Paso de Ganado
CONSEJO TÉCNICO DE CATASTRO MUNICIPAL
PRESIDENCIA MUNICIPAL
ESTADOS UNIDOS MEXICANOS
TAMAZULA DE GORDIANO, JAL.
M.C.P Laura Gabriela Jiménez Iñiguez
Presidenta Municipal y Presidenta del Consejo
Tecnico Catastral Municipal
INTEGRANTE DEL CONSEJO TÉCNICO CATASTRAL
MUNICIPAL QUE VALIDA LAS TABLAS DE VALORES
EL CONSEJO TÉCNICO CATASTRAL DEL ESTADO
Y CUMPLE CON LOS LINEAMIENTOS Y
RECOMENDACIONES EMITIDAS POR EL
CONSEJO TÉCNICO CATASTRAL DEL
ESTADO.
JOSÉ DE JESÚS SÁNCHEZ MARISCAL
DIRECTOR DE CATASTRO DEL ESTADO Y
SECRETARIO DE ACTAS Y ACUERDOS.
H. AYUNTAMIENTO
PRESIDENCIA MUNICIPAL
ESTADOS UNIDOS MEXICANOS
TAMAZULA DE GORDIANO, JAL.
H. CONGRESO DEL ESTADO
COPIA CERTIFICADA
REVISADO
COTEJADO
GOBIERNO DE JALISCO
ESTADOS UNIDOS MEXICANOS
PODER LEGISLATIVO

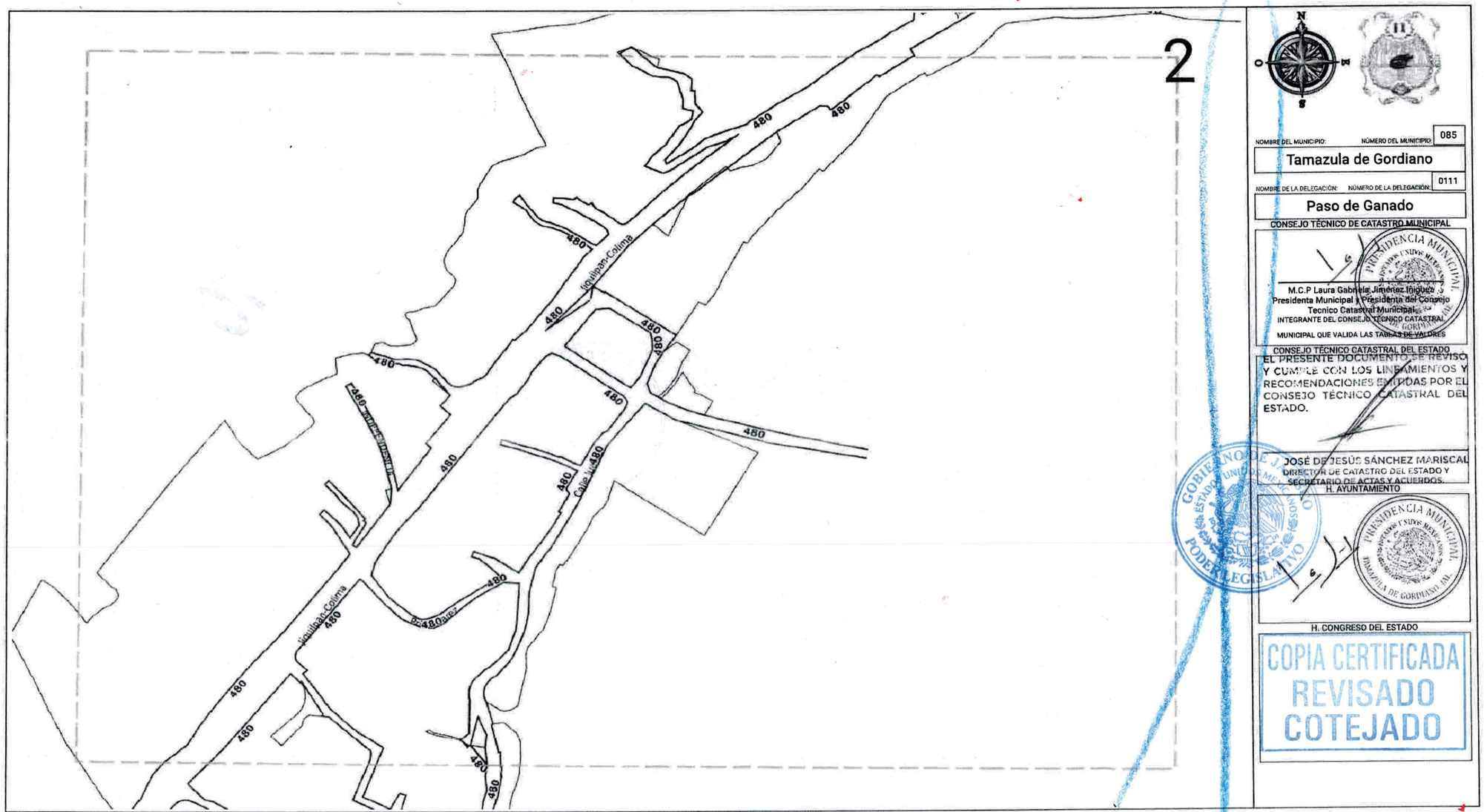
2
480
Ixtlahuacán-Colima
Calle Vi
Ixtlahuacán-Colima
N
O
E
S
NOMBRE DEL MUNICIPIO:
NÚMERO DEL MUNICIPIO:
085
Tamazula de Gordiano
NOMBRE DE LA DELEGACIÓN:
NÚMERO DE LA DELEGACIÓN:
0111
Paso de Ganado
CONSEJO TÉCNICO DE CATASTRO MUNICIPAL
PRESIDENCIA MUNICIPAL
M.C.P Laura Gabriela Jiménez Iñiguez
Presidenta Municipal y Presidenta del Consejo Tecnico Catastral Municipal
INTEGRANTE DEL CONSEJO TÉCNICO CATASTRAL MUNICIPAL QUE VALIDA LAS TABLAS DE VALORES
CONSEJO TÉCNICO CATASTRAL DEL ESTADO
EL PRESENTE DOCUMENTO SE REVISÓ Y CUMPLE CON LOS LINEAMIENTOS Y RECOMENDACIONES EMITIDAS POR EL CONSEJO TÉCNICO CATASTRAL DEL ESTADO.
JOSÉ DE JESÚS SÁNCHEZ MARISCAL
DIRECTOR DE CATASTRO DEL ESTADO Y SECRETARIO DE ACTAS Y ACUERDOS.
H. AYUNTAMIENTO
PRESIDENCIA MUNICIPAL
H. CONGRESO DEL ESTADO
COPIA CERTIFICADA
REVISADO
COTEJADO


3
480
Calle Ignacio Allende
Calle Hidalgo
Jiquilpan - Colima
N
O
E
S
NOMBRE DEL MUNICIPIO:
NÚMERO DEL MUNICIPIO:
085
Tamazula de Gordiano
NOMBRE DE LA DELEGACIÓN:
NÚMERO DE LA DELEGACIÓN:
0111
Paso de Ganado
CONSEJO TÉCNICO DE CATASTRO MUNICIPAL
M.C.P Laura Gabriela Jiménez Iñiguez
Presidenta Municipal y Presidenta del Consejo Tecnico Catastral Municipal
INTEGRANTE DEL CONSEJO TÉCNICO CATASTRAL
MUNICIPAL QUE VALIDA LAS TABLAS DE VALORES
CONSEJO TÉCNICO CATASTRAL DEL ESTADO.
EL PRESENTE DOCUMENTO ESTÁ
Y CUMPLE CON LOS LINEAMIENTOS Y
RECOMENDACIONES EMITIDAS POR EL
CONSEJO TÉCNICO CATASTRAL DEL
ESTADO.
JOSÉ DE JESÚS SÁNCHEZ MARISCAL
DIRECTOR DE CATASTRO DEL ESTADO Y
SECRETARIO DE ACTAS Y ACUERDOS.
H. AYUNTAMIENTO
H. CONGRESO DEL ESTADO
COPIA CERTIFICADA
REVISADO
COTEJADO


40
38
1
39
2
3
4
N
O
E
S
NOMBRE DEL MUNICIPIO:
NÚMERO DEL MUNICIPIO:
085
Tamazula de Gordiano
NOMBRE DE LA DELEGACIÓN:
NÚMERO DE LA DELEGACIÓN:
0153
San Vicente
CONSEJO TÉCNICO DE CATASTRO MUNICIPAL
M.C.P Laura Gabriela Jiménez Iniguez
Presidenta Municipal y Presidenta del Consejo
Tecnico Catastral Municipal
INTEGRANTE DEL CONSEJO TÉCNICO CATASTRAL
MUNICIPAL QUE VALIDA LAS TABLAS DE VALORES
EL CONSEJO TÉCNICO CATASTRAL DEL ESTADO,
Y CUMPLE CON LOS LINEAMIENTOS
RECOMENDACIONES EMITIDAS POR EL
CONSEJO TÉCNICO CATASTRAL DEL
ESTADO.
JOSÉ DE JESÚS SÁNCHEZ MARISCAL
DIRECTOR DE CATASTRO DEL ESTADO Y
SECRETARIO DE ACTAS Y ACUERDOS.
H. AYUNTAMIENTO
PRESIDENCIA MUNICIPAL
TAMAZULA DE GORDIANO, JAL.
H. CONGRESO DEL ESTADO
COPIA CERTIFICADA
REVISADO
COTEJADO

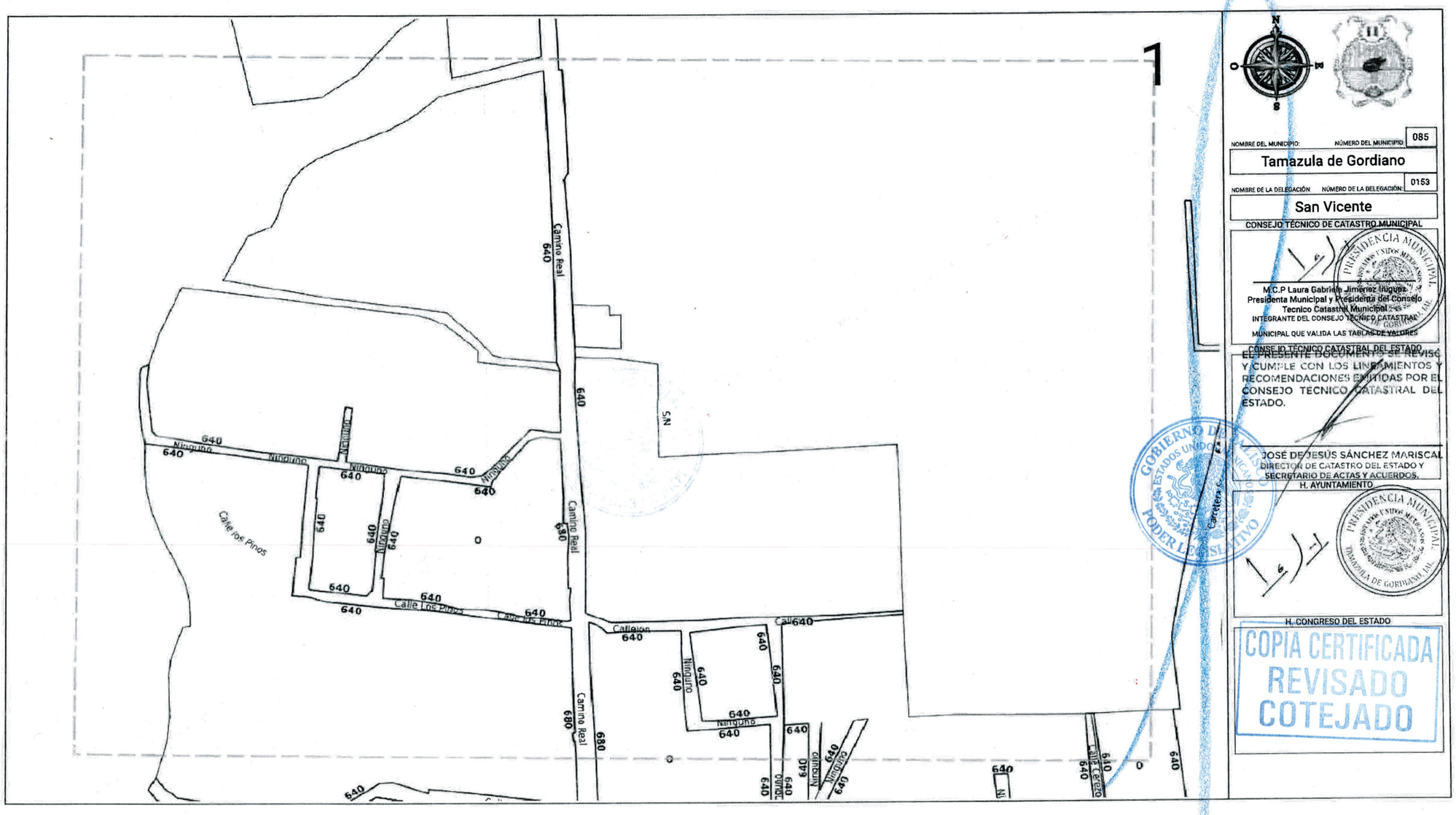
1
N
O
E
S
NOMBRE DEL MUNICIPIO:
NÚMERO DEL MUNICIPIO:
085
Tamazula de Gordiano
NOMBRE DE LA DELEGACIÓN
NÚMERO DE LA DELEGACIÓN:
0153
San Vicente
CONSEJO TÉCNICO DE CATASTRO MUNICIPAL
PRESIDENCIA MUNICIPAL
M.C.P Laura Gabriela Jiménez Iniguez
Presidenta Municipal y Presidenta del Consejo
Tecnico Catastral Municipal
INTEGRANTE DEL CONSEJO TÉCNICO CATASTRAL
MUNICIPAL QUE VALIDA LAS TABLAS DE VALORES
CONSEJO TÉCNICO CATASTRAL DEL ESTADO
EL PRESENTE DOCUMENTO SE REVISÓ
Y CUMPLE CON LOS LINEAMIENTOS Y
RECOMENDACIONES EMITIDAS POR EL
CONSEJO TECNICO CATASTRAL DEL
ESTADO.
JOSÉ DE JESÚS SÁNCHEZ MARISCAL
DIRECTOR DE CATASTRO DEL ESTADO Y
SECRETARIO DE ACTAS Y ACUERDOS.
H. AYUNTAMIENTO
PRESIDENCIA MUNICIPAL
H. CONGRESO DEL ESTADO
COPIA CERTIFICADA
REVISADO
COTEJADO
GOBIERNO DE JALISCO
PODER LEGISLATIVO
Camino Real
Calle Los Pinos
Ninguno
640
680
SN

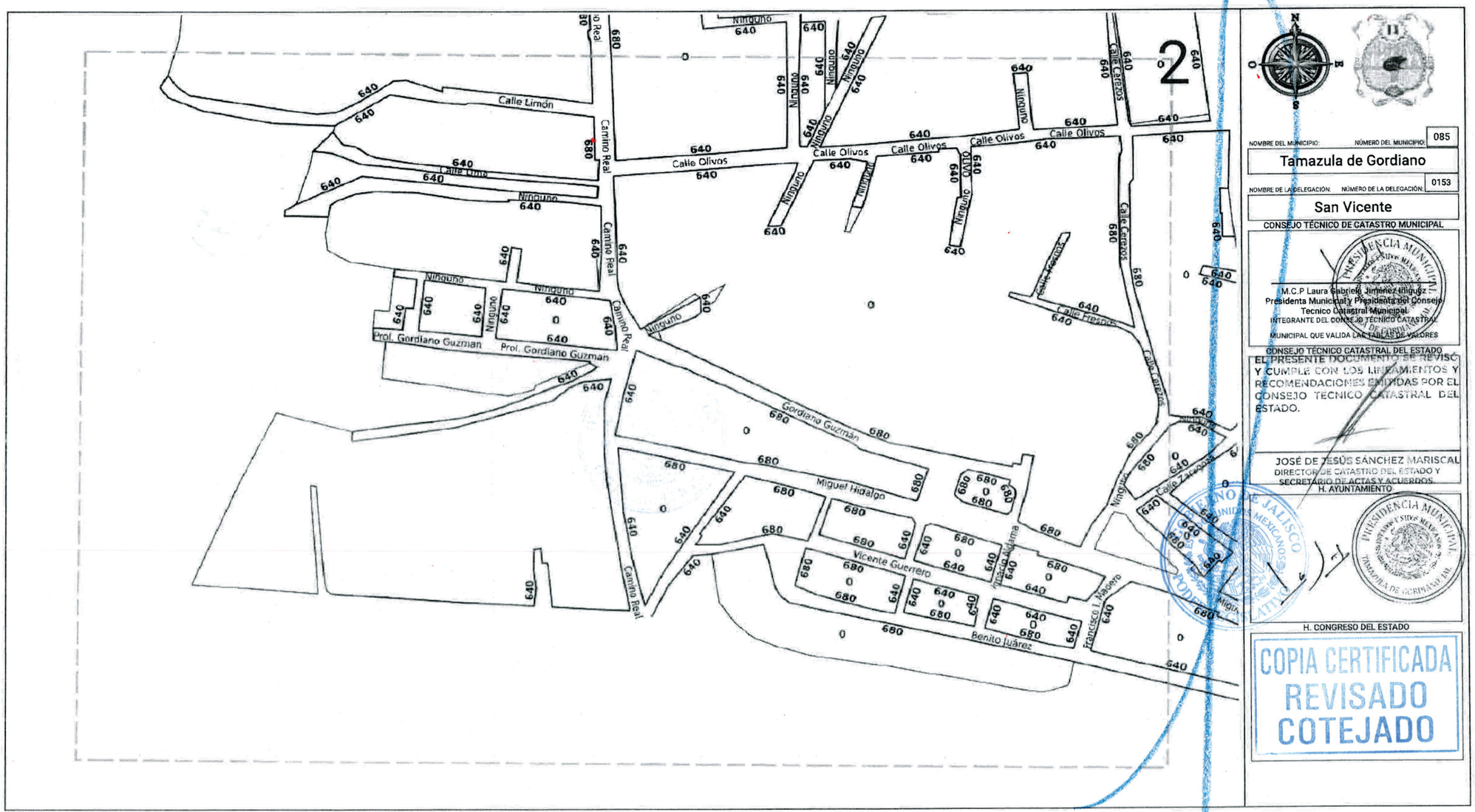
Calle Limón
Calle Olivos
Ninguno
Camino Real
Prol. Gordiano Guzman
Gordiano Guzman
Miguel Hidalgo
Vicente Guerrero
Benito Juárez
Francisco I. Madero
Calle Cerezos
Calle Fresnos
Calle Ciruelos
2
N
O
E
S
NOMBRE DEL MUNICIPIO:
NÚMERO DEL MUNICIPIO: 085
Tamazula de Gordiano
NOMBRE DE LA DELEGACIÓN:
NÚMERO DE LA DELEGACIÓN: 0153
San Vicente
CONSEJO TÉCNICO DE CATASTRO MUNICIPAL
M.C.P Laura Gabriela Jiménez Iñiguez
Presidenta Municipal y Presidenta del Consejo Tecnico Catastral Municipal
INTEGRANTE DEL CONSEJO TÉCNICO CATASTRAL MUNICIPAL QUE VALIDA LAS TABLAS DE VALORES
CONSEJO TÉCNICO CATASTRAL DEL ESTADO
EL PRESENTE DOCUMENTO SE REVISÓ Y CUMPLE CON LOS LINEAMIENTOS Y RECOMENDACIONES EMITIDAS POR EL CONSEJO TECNICO CATASTRAL DEL ESTADO.
JOSÉ DE JESÚS SÁNCHEZ MARISCAL
DIRECTOR DE CATASTRO DEL ESTADO Y SECRETARIO DE ACTAS Y ACUERDOS H. AYUNTAMIENTO
H. CONGRESO DEL ESTADO
COPIA CERTIFICADA
REVISADO
COTEJADO

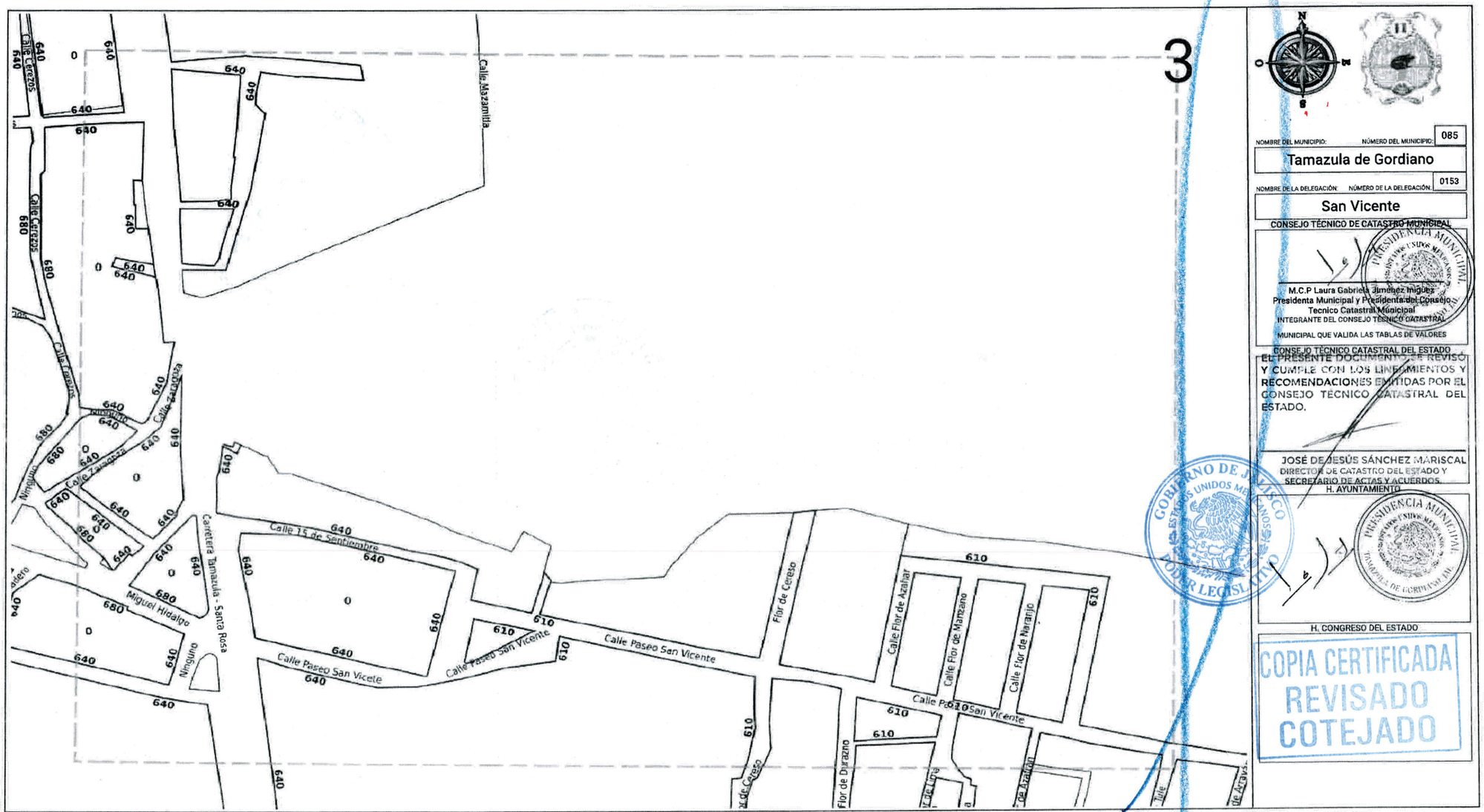
3
Calle Cerezos
Calle Mazamitla
Calle Zaragoza
Calle Tepeyac
Ninguno
Carretera Tamazula - Santa Rosa
Miguel Hidalgo
Calle 15 de Septiembre
Calle Paseo San Vicente
Flor de Ceresto
Calle Flor de Azahar
Calle Flor de Manzano
Calle Flor de Naranjo
Flor de Durazno
640
680
610
0
N
O
E
S
NOMBRE DEL MUNICIPIO:
NÚMERO DEL MUNICIPIO: 085
Tamazula de Gordiano
NOMBRE DE LA DELEGACIÓN:
NÚMERO DE LA DELEGACIÓN: 0153
San Vicente
CONSEJO TÉCNICO DE CATASTRO MUNICIPAL
M.C.P Laura Gabriela Jiménez Iñiguez
Presidenta Municipal y Presidenta del Consejo Tecnico Catastral Municipal
INTEGRANTE DEL CONSEJO TÉCNICO CATASTRAL
MUNICIPAL QUE VALIDA LAS TABLAS DE VALORES
CONSEJO TÉCNICO CATASTRAL DEL ESTADO
EL PRESENTE DOCUMENTO SE REVISÓ Y CUMPLE CON LOS LINEAMIENTOS Y RECOMENDACIONES EMITIDAS POR EL CONSEJO TÉCNICO CATASTRAL DEL ESTADO.
JOSÉ DE JESÚS SÁNCHEZ MARISCAL
DIRECTOR DE CATASTRO DEL ESTADO Y SECRETARIO DE ACTAS Y ACUERDOS.
H. AYUNTAMIENTO
PRESIDENCIA MUNICIPAL
H. CONGRESO DEL ESTADO
COPIA CERTIFICADA
REVISADO
COTEJADO
GOBIERNO DE JALISCO
PODER LEGISLATIVO


610 Calle Flor de Ceiba
610 Flor de Durazno
610 Privada Flor de Lis
610 Calle Flor de Lima
610 Flor de Azahar
610 Calle Flor de Tule
610 Calle Flor de Acrayun
610 Paseo San Vicente
610 Calle Flor de Lis
4
N
O
E
S
NOMBRE DEL MUNICIPIO:
NÚMERO DEL MUNICIPIO: 085
Tamazula de Gordiano
NOMBRE DE LA DELEGACIÓN:
NÚMERO DE LA DELEGACIÓN: 0153
San Vicente
CONSEJO TÉCNICO DE CATASTRO MUNICIPAL
PRESIDENCIA MUNICIPAL
M.C.P Laura Gabriela Jiménez Iñiguez
Presidente Municipal y Presidenta del Consejo Tecnico Catastral Municipal
INTEGRANTE DEL CONSEJO TÉCNICO CATASTRAL
MUNICIPAL QUE VALIDA LAS TABLAS DE VALORES
CONSEJO TÉCNICO CATASTRAL DEL ESTADO
EL PRESENTE DOCUMENTO SE REVISÓ Y CUMPLE CON LOS LINEAMIENTOS Y RECOMENDACIONES EMITIDAS POR EL CONSEJO TÉCNICO CATASTRAL DEL ESTADO.
JOSÉ DE JESÚS SÁNCHEZ MARISCAL
DIRECTOR DE CATASTRO DEL ESTADO Y SECRETARIO DE ACTAS Y ACUERDOS, H. AYUNTAMIENTO
GOBIERNO DE JALISCO
ESTADOS UNIDOS MEXICANOS
PODER EJECUTIVO
PRESIDENCIA MUNICIPAL
TAMAZULA DE GORDIANO, JAL.
H. CONGRESO DEL ESTADO
COPIA CERTIFICADA
REVISADO
COTEJADO

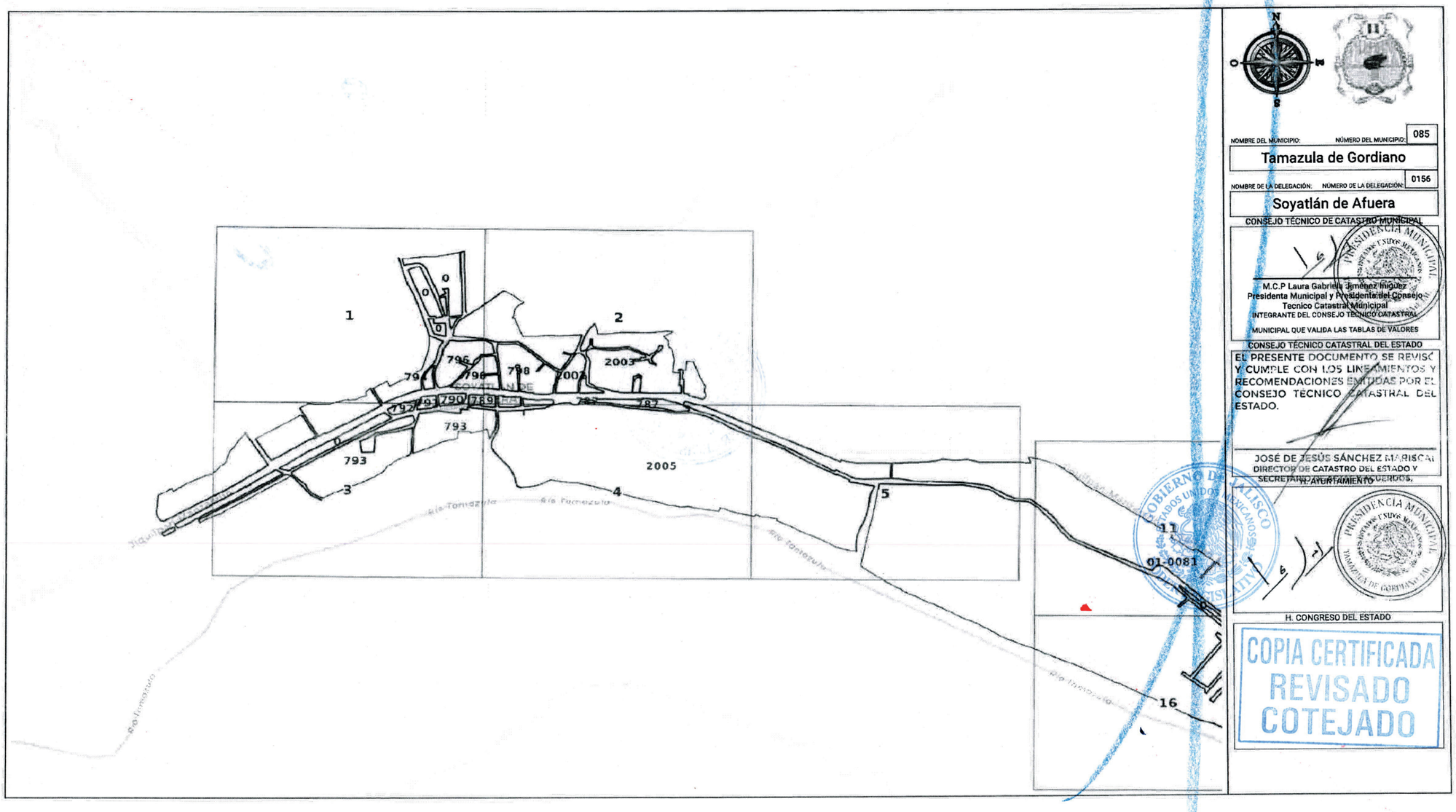
1
2
3
4
5
795
796
798
2003
792
791
790
789
787
793
2005
Río Tamazula
Río Tacuazulo
11
01-0081
16
N
O
E
S
NOMBRE DEL MUNICIPIO:
NÚMERO DEL MUNICIPIO:
085
Tamazula de Gordiano
NOMBRE DE LA DELEGACIÓN:
NÚMERO DE LA DELEGACIÓN:
0156
Soyatlán de Afuera
CONSEJO TÉCNICO DE CATASTRO MUNICIPAL
M.C.P Laura Gabriela Jiménez Iñiguez
Presidenta Municipal y Presidenta del Consejo Tecnico Catastral Municipal
INTEGRANTE DEL CONSEJO TÉCNICO CATASTRAL
MUNICIPAL QUE VALIDA LAS TABLAS DE VALORES
CONSEJO TÉCNICO CATASTRAL DEL ESTADO
EL PRESENTE DOCUMENTO SE REVISÓ Y CUMPLE CON LOS LINEAMIENTOS Y RECOMENDACIONES EMITIDAS POR EL CONSEJO TÉCNICO CATASTRAL DEL ESTADO.
JOSÉ DE JESÚS SÁNCHEZ MARISCAL
DIRECTOR DE CATASTRO DEL ESTADO Y SECRETARIO DEL H. AYUNTAMIENTO
H. CONGRESO DEL ESTADO
PRESIDENCIA MUNICIPAL
GOBIERNO DE JALISCO
COPIA CERTIFICADA
REVISADO
COTEJADO

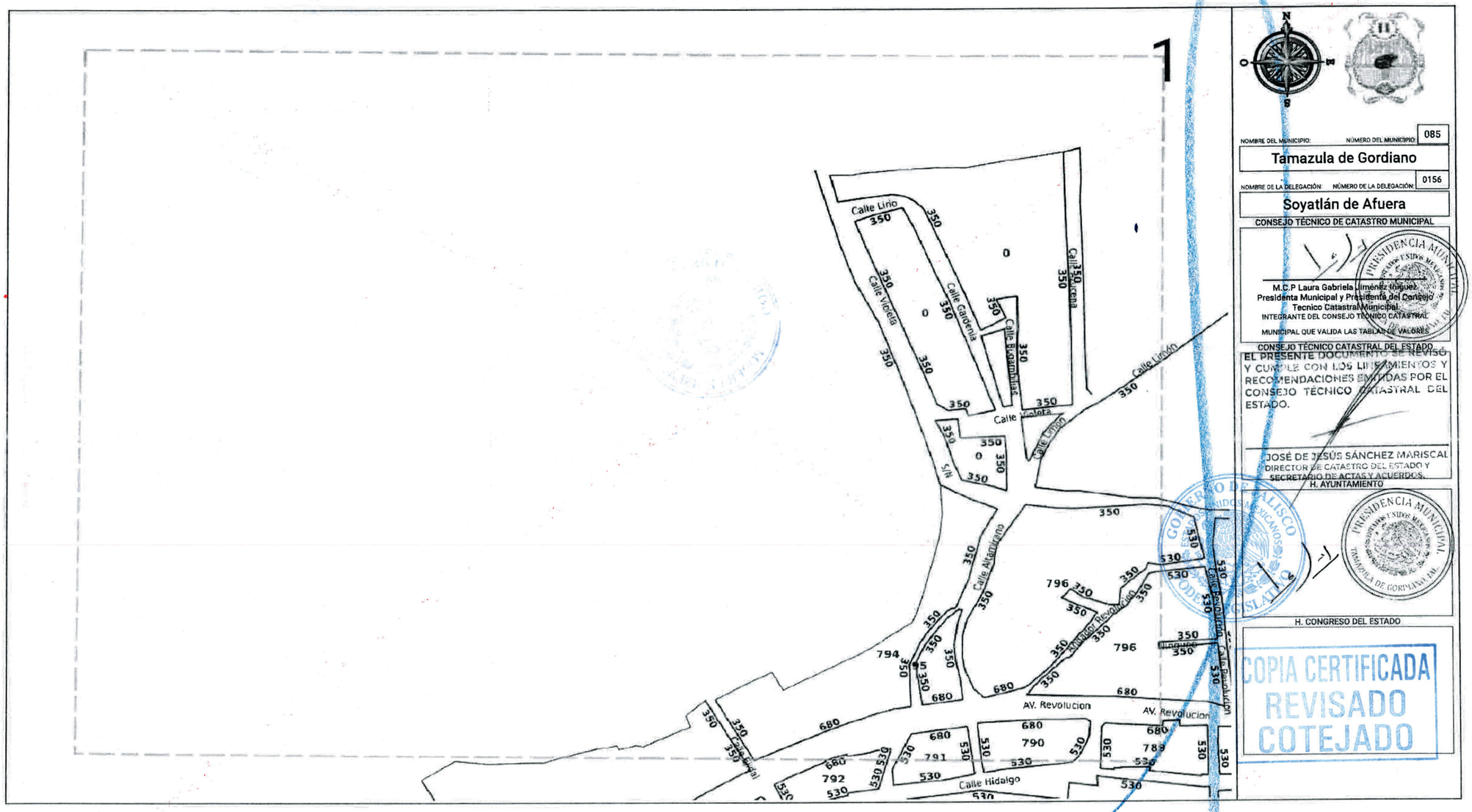
1
Calle Lirio
Calle Violeta
Calle Cadereyta
Calle Bugambilias
Calle Violeta
Calle Lirio
Calle Lirio
Calle Altamirano
Andador Revolucion
Calle Revolucion
Calle Hidalgo
AV. Revolucion
AV. Revolucion
350
530
680
794
795
796
790
791
792
788
N
O
E
S
NOMBRE DEL MUNICIPIO:
NÚMERO DEL MUNICIPIO: 085
Tamazula de Gordiano
NOMBRE DE LA DELEGACIÓN:
NÚMERO DE LA DELEGACIÓN: 0156
Soyatlán de Afuera
CONSEJO TÉCNICO DE CATASTRO MUNICIPAL
M.C.P Laura Gabriela Jiménez Iñiguez
Presidenta Municipal y Presidenta del Consejo
Tecnico Catastral Municipal
INTEGRANTE DEL CONSEJO TÉCNICO CATASTRAL
MUNICIPAL QUE VALIDA LAS TABLAS DE VALORES
CONSEJO TÉCNICO CATASTRAL DEL ESTADO
EL PRESENTE DOCUMENTO SE REVISÓ Y CUMPLE CON LOS LINEAMIENTOS Y RECOMENDACIONES EMITIDAS POR EL CONSEJO TÉCNICO CATASTRAL DEL ESTADO.
JOSÉ DE JESÚS SÁNCHEZ MARISCAL
DIRECTOR DE CATASTRO DEL ESTADO Y
SECRETARIO DE ACTAS Y ACUERDOS.
H. AYUNTAMIENTO
PRESIDENCIA MUNICIPAL
H. CONGRESO DEL ESTADO
COPIA CERTIFICADA
REVISADO
COTEJADO

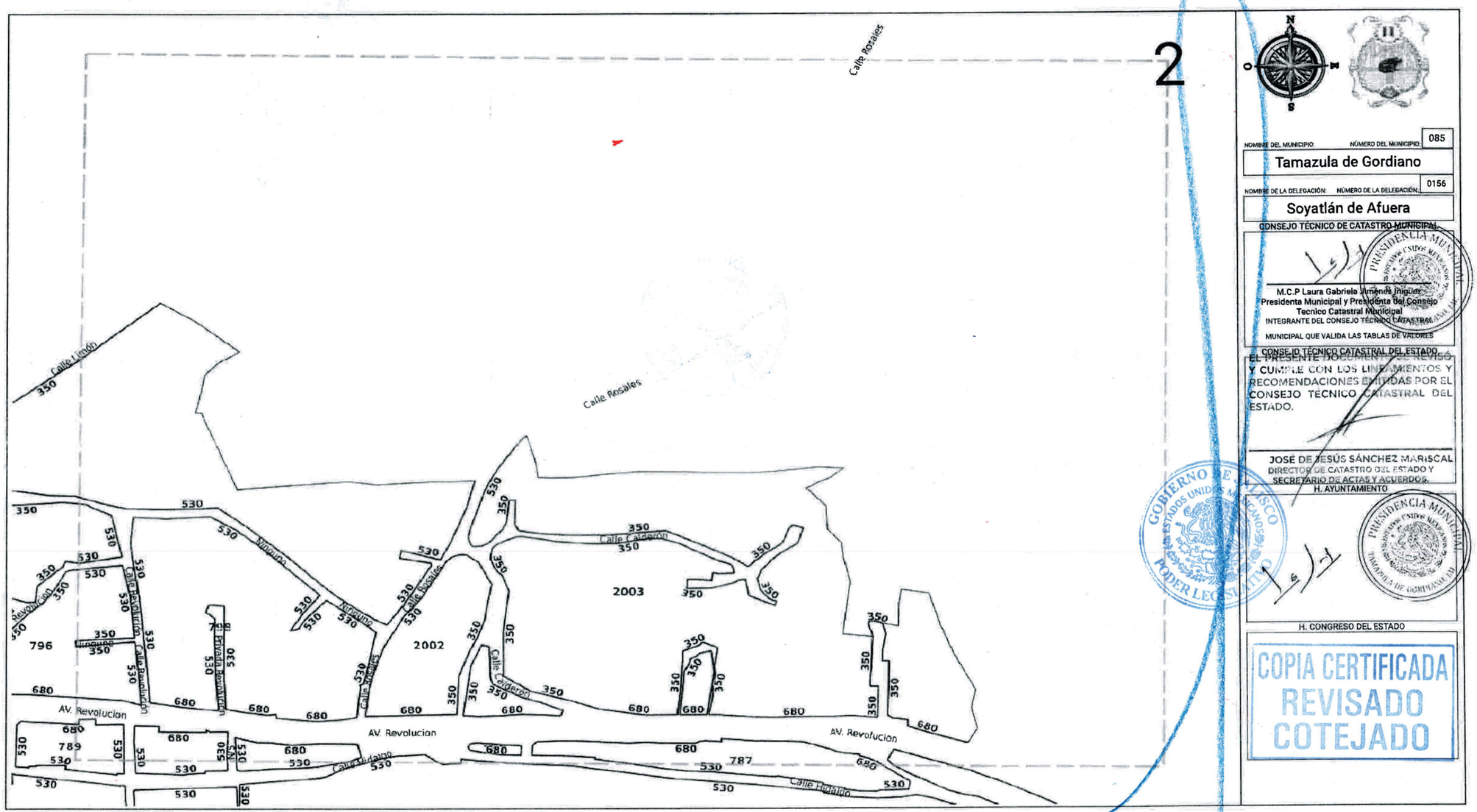

N
O
E
S

NOMBRE DEL MUNICIPIO: Tamazula de Gordiano
NÚMERO DEL MUNICIPIO: 085

NOMBRE DE LA DELEGACIÓN: Soyatlán de Afuera
NÚMERO DE LA DELEGACIÓN: 0156

CONSEJO TÉCNICO DE CATASTRO MUNICIPAL

M.C.P Laura Gabriela Jiménez Iñiguez
Presidenta Municipal y Presidenta del Consejo Tecnico Catastral Municipal
INTEGRANTE DEL CONSEJO TÉCNICO CATASTRAL MUNICIPAL QUE VALIDA LAS TABLAS DE VALORES

CONSEJO TÉCNICO CATASTRAL DEL ESTADO

EL PRESENTE [illegible] ESTÁ APEGADO Y CUMPLE CON LOS LINEAMIENTOS Y RECOMENDACIONES EMITIDAS POR EL CONSEJO TÉCNICO CATASTRAL DEL ESTADO.

JOSÉ DE JESÚS SÁNCHEZ MARISCAL
DIRECTOR DE CATASTRO DEL ESTADO Y SECRETARIO DE ACTAS Y ACUERDOS.

H. AYUNTAMIENTO

H. CONGRESO DEL ESTADO

COPIA CERTIFICADA
REVISADO
COTEJADO

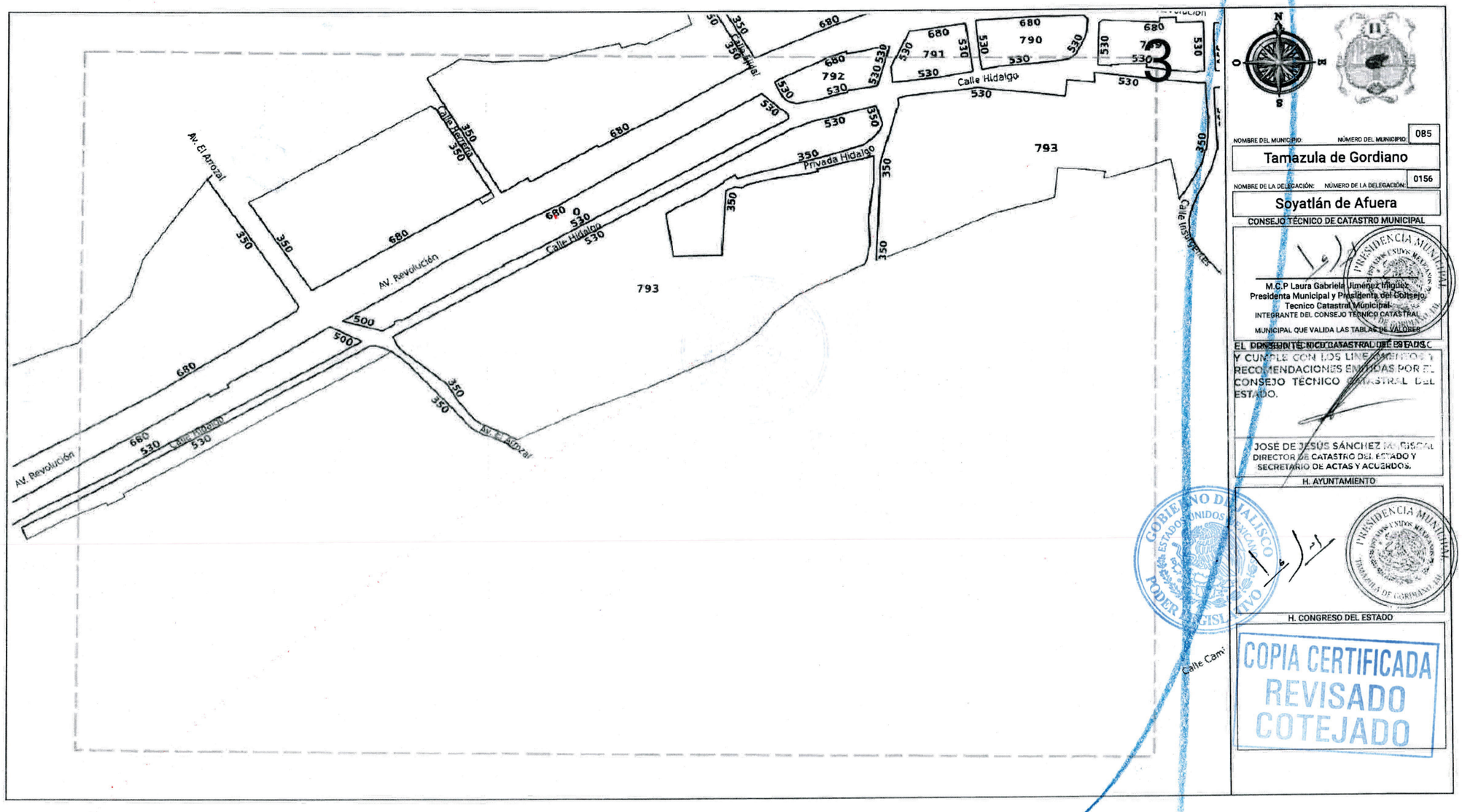
Av. El Arroyal
Calle Hidalgo
Privada Hidalgo
Av. Revolución
Calle Ingenieros
793
791
792
790
680
530
500
350
N
O
E
S
NOMBRE DEL MUNICIPIO:
NÚMERO DEL MUNICIPIO:
085
Tamazula de Gordiano
NOMBRE DE LA DELEGACIÓN:
NÚMERO DE LA DELEGACIÓN:
0156
Soyatlán de Afuera
CONSEJO TÉCNICO DE CATASTRO MUNICIPAL
M.C.P Laura Gabriela Jiménez Iñiguez
Presidenta Municipal y Presidenta del Consejo Tecnico Catastral Municipal.
INTEGRANTE DEL CONSEJO TÉCNICO CATASTRAL
MUNICIPAL QUE VALIDA LAS TABLAS DE VALORES
EL CONSEJO TÉCNICO CATASTRAL DEL ESTADO
Y CUMPLE CON LOS LINEAMIENTOS Y
RECOMENDACIONES EMITIDAS POR EL
CONSEJO TÉCNICO CATASTRAL DEL
ESTADO.
JOSÉ DE JESÚS SÁNCHEZ MORENO
DIRECTOR DE CATASTRO DEL ESTADO Y
SECRETARIO DE ACTAS Y ACUERDOS.
H. AYUNTAMIENTO
PRESIDENCIA MUNICIPAL
H. CONGRESO DEL ESTADO
GOBIERNO DE JALISCO
PODER LEGISLATIVO
COPIA CERTIFICADA
REVISADO
COTEJADO


AV. Revolucion
AV. Revolucion
Calle Hidalgo
Calle Hidalgo
Calle Insurgentes
Calle Camino El Tular
2005
4
680
530
350
500
300
787
789
N
S
O
M
NOMBRE DEL MUNICIPIO:
NÚMERO DEL MUNICIPIO:
085
Tamazula de Gordiano
NOMBRE DE LA DELEGACIÓN:
NÚMERO DE LA DELEGACIÓN:
0156
Soyatlán de Afuera
CONSEJO TÉCNICO DE CATASTRO MUNICIPAL
M.C.P Laura Gabriela Jiménez Iniguez
Presidenta Municipal y Presidente del Consejo
Tecnico Catastral Municipal
INTEGRANTE DEL CONSEJO TÉCNICO CATASTRAL
MUNICIPAL QUE VALIDA LAS TABLAS DE VALORES
CONSEJO TÉCNICO CATASTRAL DEL ESTADO
EL PRESENTE DOCUMENTO SE REVISÓ
Y CUMPLE CON LOS LINEAMIENTOS Y
RECOMENDACIONES EMITIDAS POR EL
CONSEJO TÉCNICO CATASTRAL DEL
ESTADO.
JOSÉ DE JESÚS SÁNCHEZ MARISCAL
DIRECTOR DE CATASTRO DEL ESTADO Y
SECRETARIO DE ACTAS Y ACUERDOS.
H. AYUNTAMIENTO
PRESIDENCIA MUNICIPAL
TAMAZULA DE GORDIANO, JAL.
H. CONGRESO DEL ESTADO
COPIA CERTIFICADA
REVISADO
COTEJADO

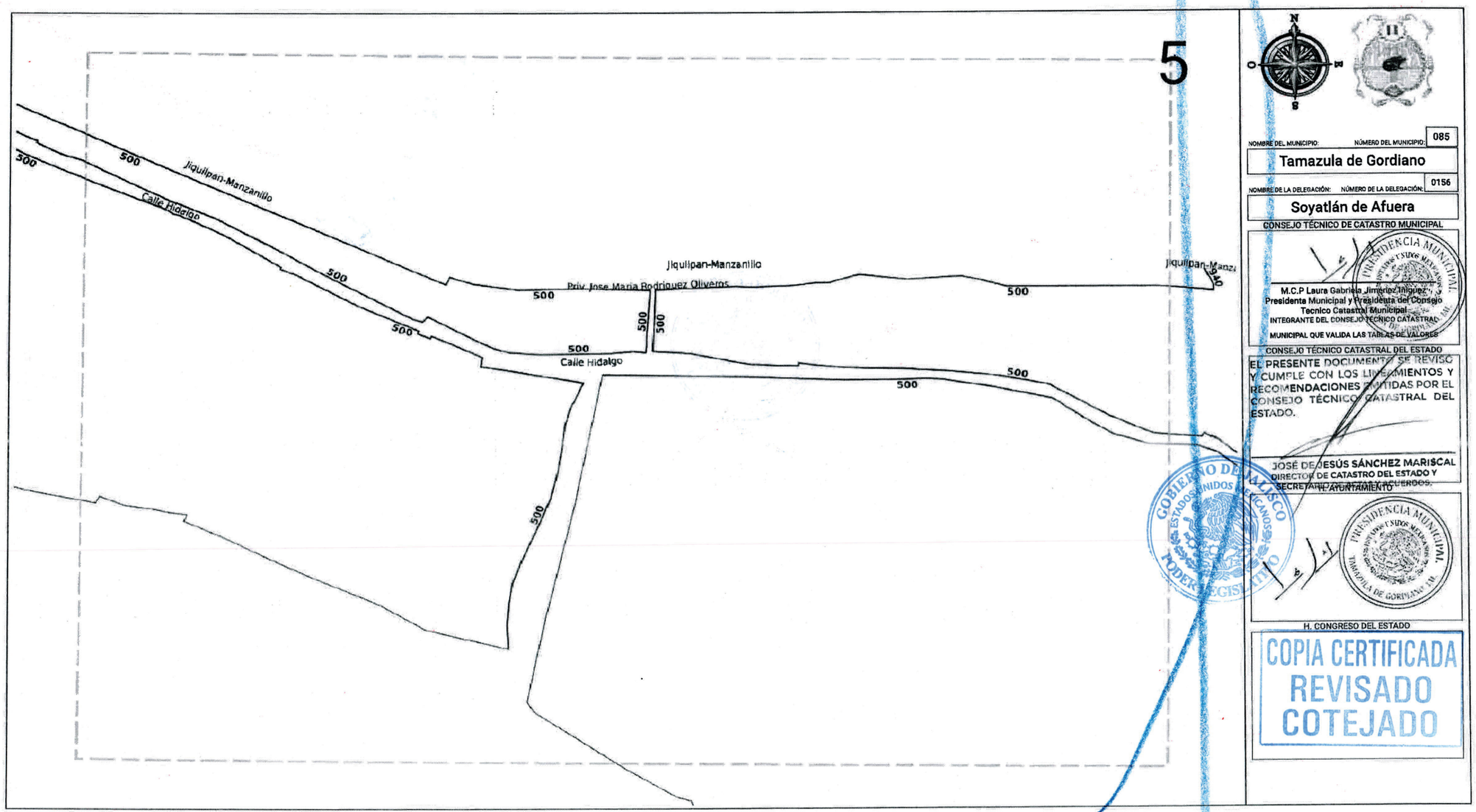
5
Jiquilpan-Manzanillo
Calle Hidalgo
Priv. Jose Maria Rodriguez Oliveros
500
N
O
E
S
NOMBRE DEL MUNICIPIO:
NÚMERO DEL MUNICIPIO: 085
Tamazula de Gordiano
NOMBRE DE LA DELEGACIÓN:
NÚMERO DE LA DELEGACIÓN: 0156
Soyatlán de Afuera
CONSEJO TÉCNICO DE CATASTRO MUNICIPAL
PRESIDENCIA MUNICIPAL
M.C.P Laura Gabriela Jimenez Iniguez
Presidente Municipal y Presidenta del Consejo
Tecnico Catastral Municipal
INTEGRANTE DEL CONSEJO TÉCNICO CATASTRAL
MUNICIPAL QUE VALIDA LAS TABLAS DE VALORES
CONSEJO TÉCNICO CATASTRAL DEL ESTADO
EL PRESENTE DOCUMENTO SE REVISO
Y CUMPLE CON LOS LINEAMIENTOS Y
RECOMENDACIONES EMITIDAS POR EL
CONSEJO TÉCNICO CATASTRAL DEL
ESTADO.
JOSÉ DE JESÚS SÁNCHEZ MARISCAL
DIRECTOR DE CATASTRO DEL ESTADO Y
SECRETARIO DE ACUERDOS.
H. AYUNTAMIENTO
PRESIDENCIA MUNICIPAL
TAMAZULA DE GORDIANO, JAL.
H. CONGRESO DEL ESTADO
COPIA CERTIFICADA
REVISADO
COTEJADO

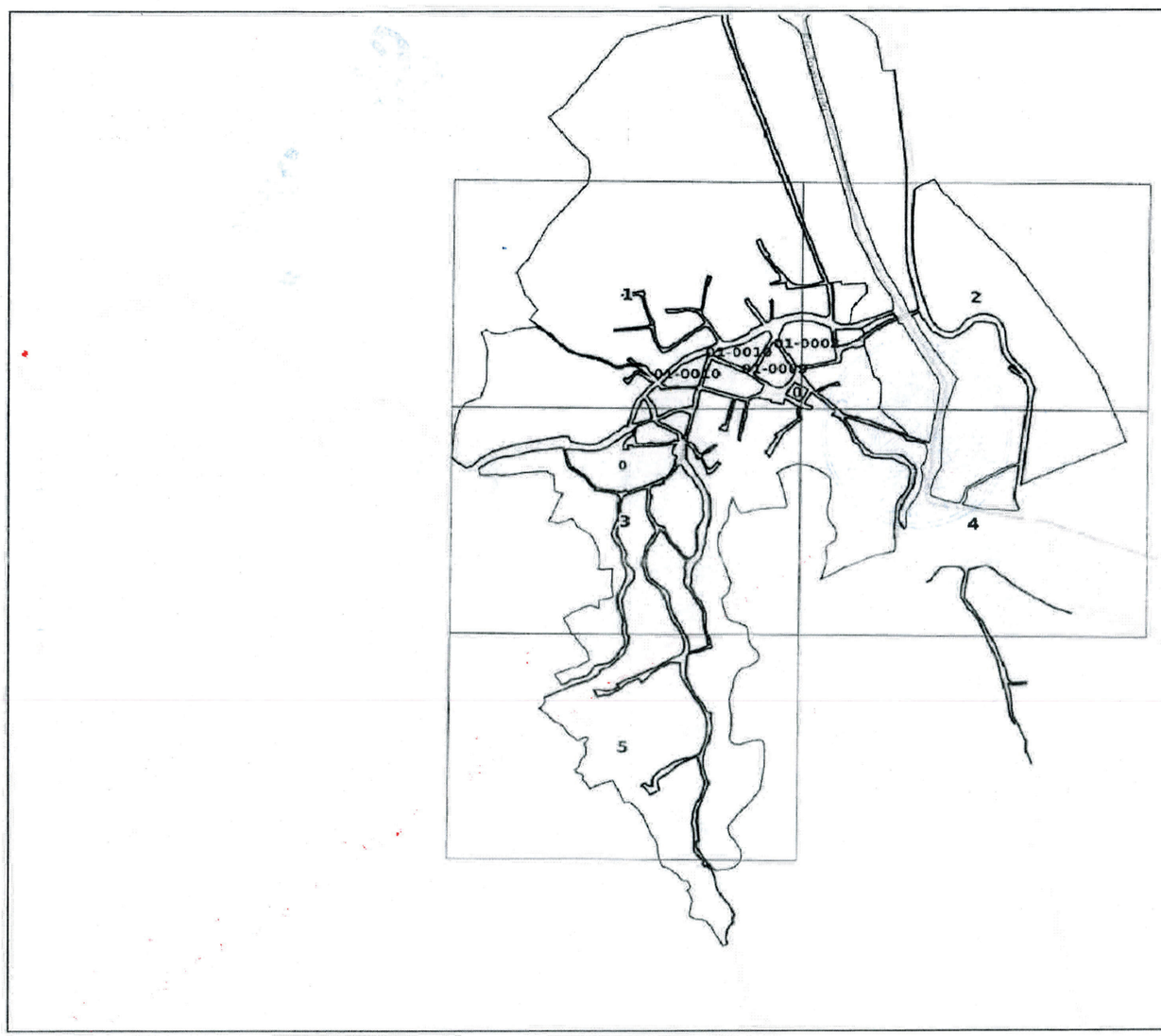

N
O
E
S

NOMBRE DEL MUNICIPIO: Tamazula de Gordiano

NÚMERO DEL MUNICIPIO: 085

NOMBRE DE LA DELEGACIÓN: El Tulillo

NÚMERO DE LA DELEGACIÓN: 0164

CONSEJO TÉCNICO DE CATASTRO MUNICIPAL

M.C.P Laura Gabriela Jiménez Iñiguez
Presidenta Municipal y Presidenta del Consejo Tecnico Catastral Municipal
INTEGRANTE DEL CONSEJO TÉCNICO CATASTRAL MUNICIPAL QUE VALIDA LAS TABLAS DE VALORES

CONSEJO TÉCNICO CATASTRAL DEL ESTADO

EL PRESENTE DOCUMENTO ES FIEL Y CUMPLE CON LOS LINEAMIENTOS Y RECOMENDACIONES EMITIDAS POR EL CONSEJO TECNICO CATASTRAL DEL ESTADO.

JOSÉ DE JESÚS SÁNCHEZ MARISCAL
DIRECTOR DE CATASTRO DEL ESTADO Y SECRETARIO DE ACTAS Y ACUERDOS.

H. AYUNTAMIENTO

PRESIDENCIA MUNICIPAL TAMAZULA DE GORDIANO, JAL.

H. CONGRESO DEL ESTADO

GOBIERNO DE JALISCO ESTADOS UNIDOS MEXICANOS PODER EJECUTIVO

COPIA CERTIFICADA
REVISADO
COTEJADO

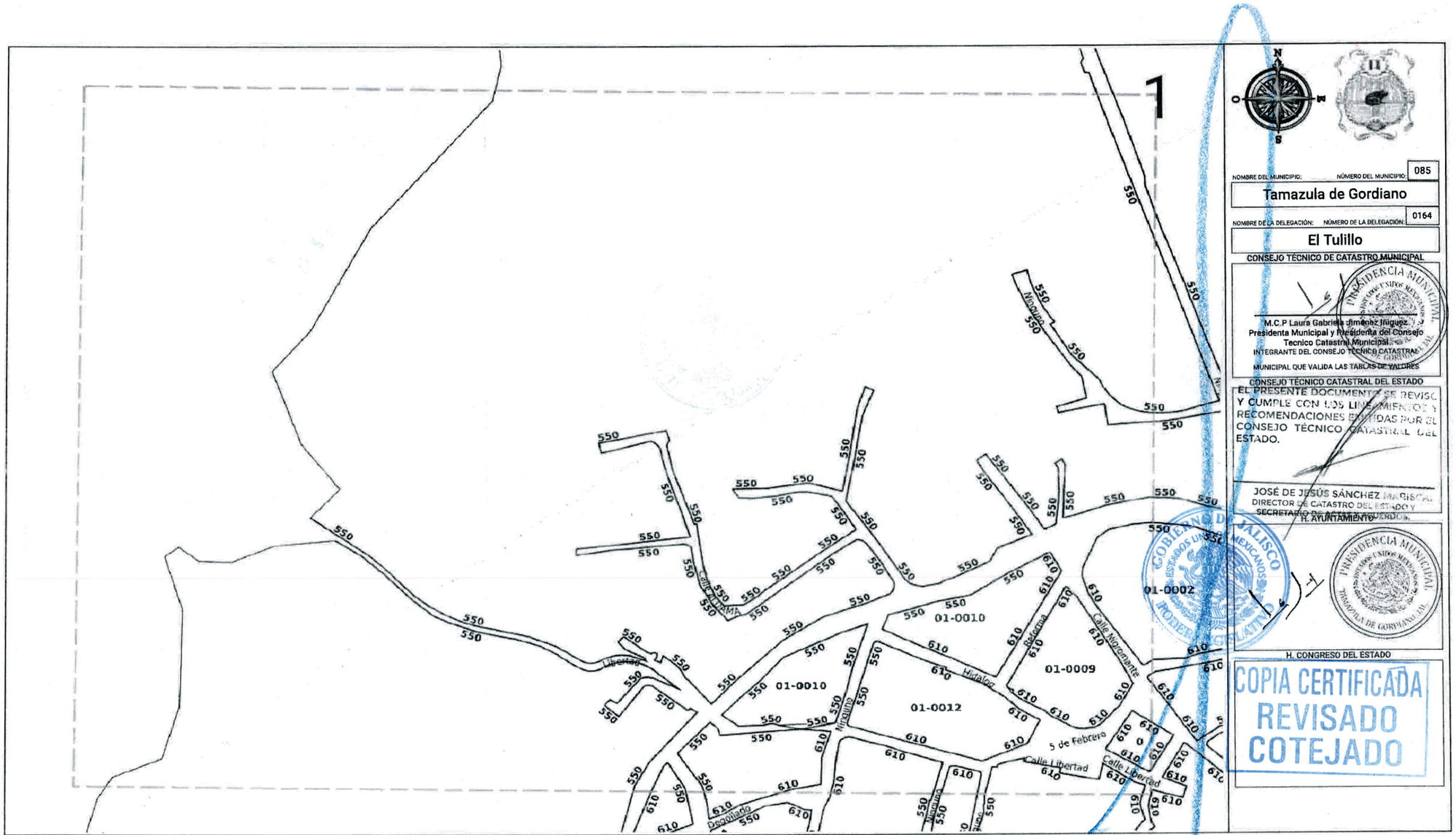
1
550
Mezquite
Calle Libertad
Ramona
Calle Nororiente
Hidalgo
5 de Febrero
Nogueras
Pino
Ciruelo
Piracanto
Pegollado
01-0010
01-0009
01-0012
01-0002
610
N
O
E
S
NOMBRE DEL MUNICIPIO:
NÚMERO DEL MUNICIPIO: 085
Tamazula de Gordiano
NOMBRE DE LA DELEGACIÓN:
NÚMERO DE LA DELEGACIÓN: 0164
El Tulillo
CONSEJO TÉCNICO DE CATASTRO MUNICIPAL
M.C.P Laura Gabriela Jiménez Iñiguez
Presidenta Municipal y Presidenta del Consejo Tecnico Catastral Municipal
INTEGRANTE DEL CONSEJO TÉCNICO CATASTRAL
MUNICIPAL QUE VALIDA LAS TABLAS DE VALORES
CONSEJO TÉCNICO CATASTRAL DEL ESTADO
EL PRESENTE DOCUMENTO SE REVISO Y CUMPLE CON LOS LINEAMIENTOS Y RECOMENDACIONES EMITIDAS POR EL CONSEJO TÉCNICO CATASTRAL DEL ESTADO.
JOSÉ DE JESÚS SÁNCHEZ MACÍAS
DIRECTOR DE CATASTRO DEL ESTADO Y
SECRETARIO TÉCNICO DEL CONSEJO.
H. AYUNTAMIENTO
PRESIDENCIA MUNICIPAL
TAMAZULA DE GORDIANO, JAL.
H. CONGRESO DEL ESTADO
COPIA CERTIFICADA
REVISADO
COTEJADO

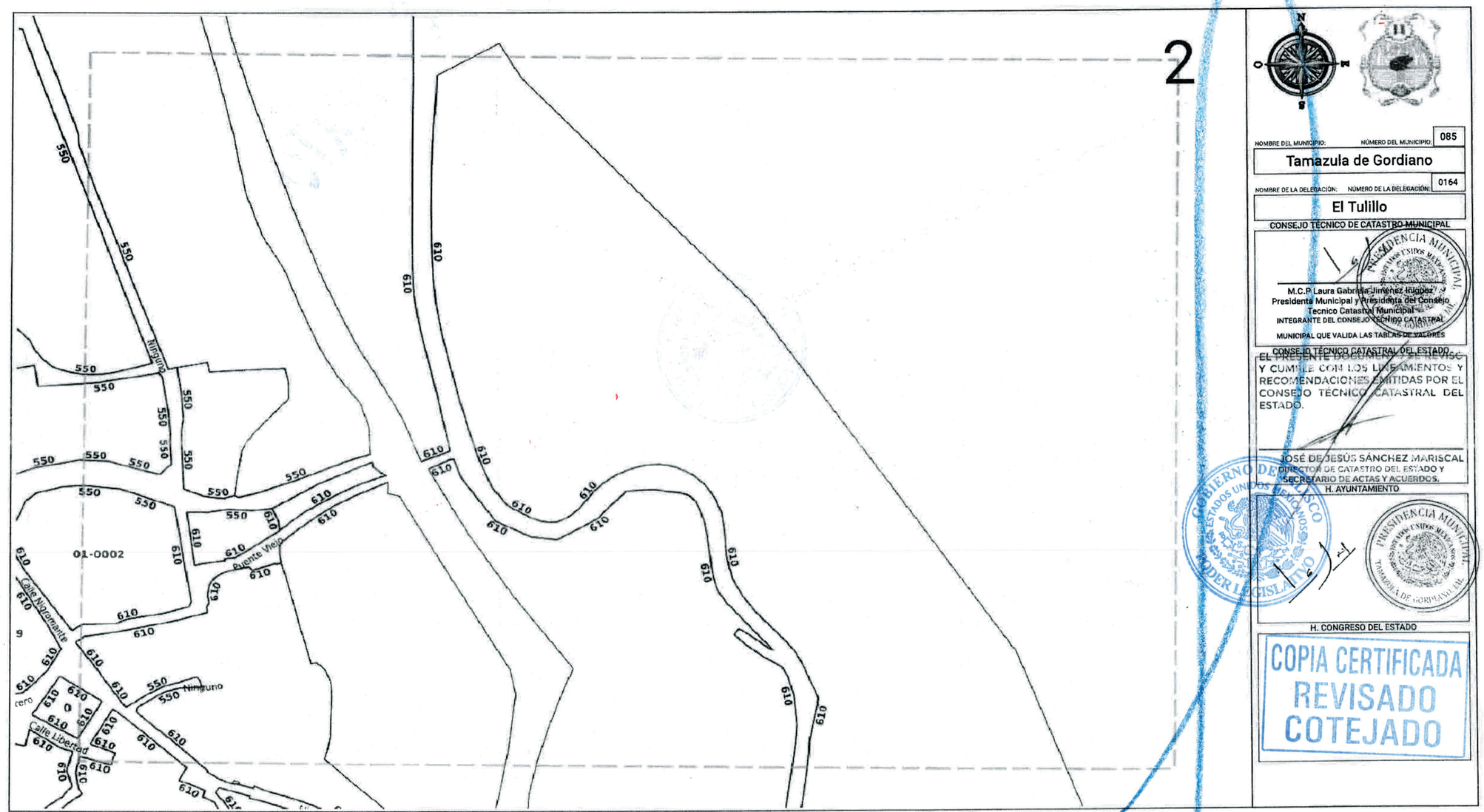
2
N
O
E
S
NOMBRE DEL MUNICIPIO:
NÚMERO DEL MUNICIPIO: 085
Tamazula de Gordiano
NOMBRE DE LA DELEGACIÓN:
NÚMERO DE LA DELEGACIÓN: 0164
El Tulillo
CONSEJO TÉCNICO DE CATASTRO MUNICIPAL
PRESIDENCIA MUNICIPAL
M.C.P Laura Gabriela Jiménez Iñiguez
Presidenta Municipal y Presidenta del Consejo Tecnico Catastral Municipal
INTEGRANTE DEL CONSEJO TÉCNICO CATASTRAL
MUNICIPAL QUE VALIDA LAS TABLAS DE VALORES
CONSEJO TÉCNICO CATASTRAL DEL ESTADO
EL PRESENTE PROYECTO SE REALIZÓ Y CUMPLE CON LOS LINEAMIENTOS Y RECOMENDACIONES EMITIDAS POR EL CONSEJO TÉCNICO CATASTRAL DEL ESTADO.
JOSÉ DE JESÚS SÁNCHEZ MARISCAL
DIRECTOR DE CATASTRO DEL ESTADO Y SECRETARIO DE ACTAS Y ACUERDOS.
H. AYUNTAMIENTO
PRESIDENCIA MUNICIPAL
H. CONGRESO DEL ESTADO
COPIA CERTIFICADA
REVISADO
COTEJADO
GOBIERNO DE JALISCO
ESTADOS UNIDOS MEXICANOS
PODER LEGISLATIVO
01-0002
Puente Viejo
Calle Nigromante
Calle Libertad
Ninguno
550
610

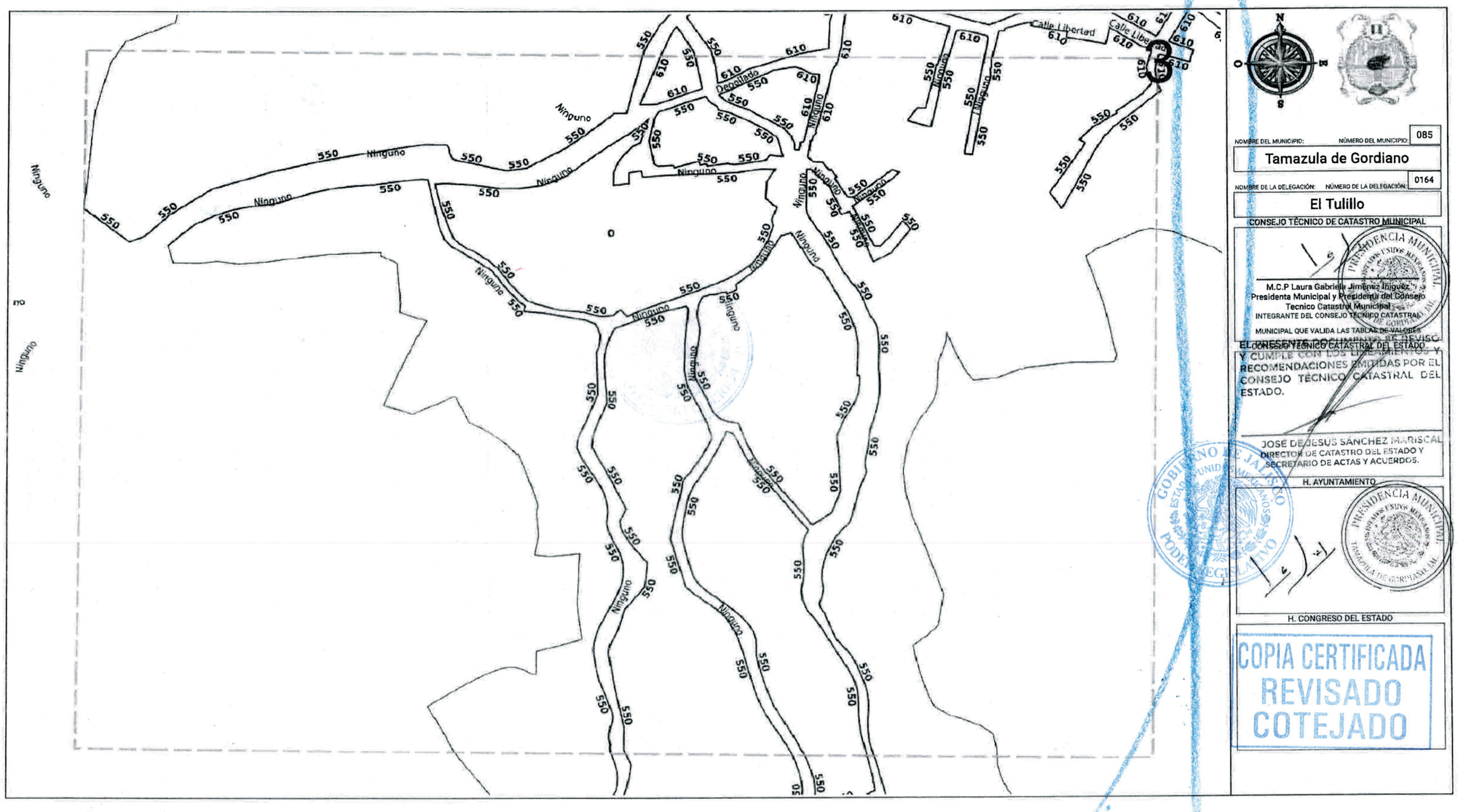
Ninguno
Calle Libertad
Degollado
550
610
N
O
E
S
NOMBRE DEL MUNICIPIO:
NÚMERO DEL MUNICIPIO:
085
Tamazula de Gordiano
NOMBRE DE LA DELEGACIÓN:
NÚMERO DE LA DELEGACIÓN:
0164
El Tulillo
CONSEJO TÉCNICO DE CATASTRO MUNICIPAL
PRESIDENCIA MUNICIPAL
M.C.P Laura Gabriela Jiménez Iñiguez
Presidenta Municipal y Presidenta del Consejo Tecnico Catastral Municipal
INTEGRANTE DEL CONSEJO TÉCNICO CATASTRAL MUNICIPAL QUE VALIDA LAS TABLAS DE VALORES
EL CONSEJO TÉCNICO CATASTRAL DEL ESTADO
Y CUMPLE CON LOS LINEAMIENTOS Y RECOMENDACIONES EMITIDAS POR EL CONSEJO TÉCNICO CATASTRAL DEL ESTADO.
JOSE DE JESUS SÁNCHEZ MARISCAL
DIRECTOR DE CATASTRO DEL ESTADO Y SECRETARIO DE ACTAS Y ACUERDOS.
H. AYUNTAMIENTO
PRESIDENCIA MUNICIPAL
H. CONGRESO DEL ESTADO
COPIA CERTIFICADA
REVISADO
COTEJADO

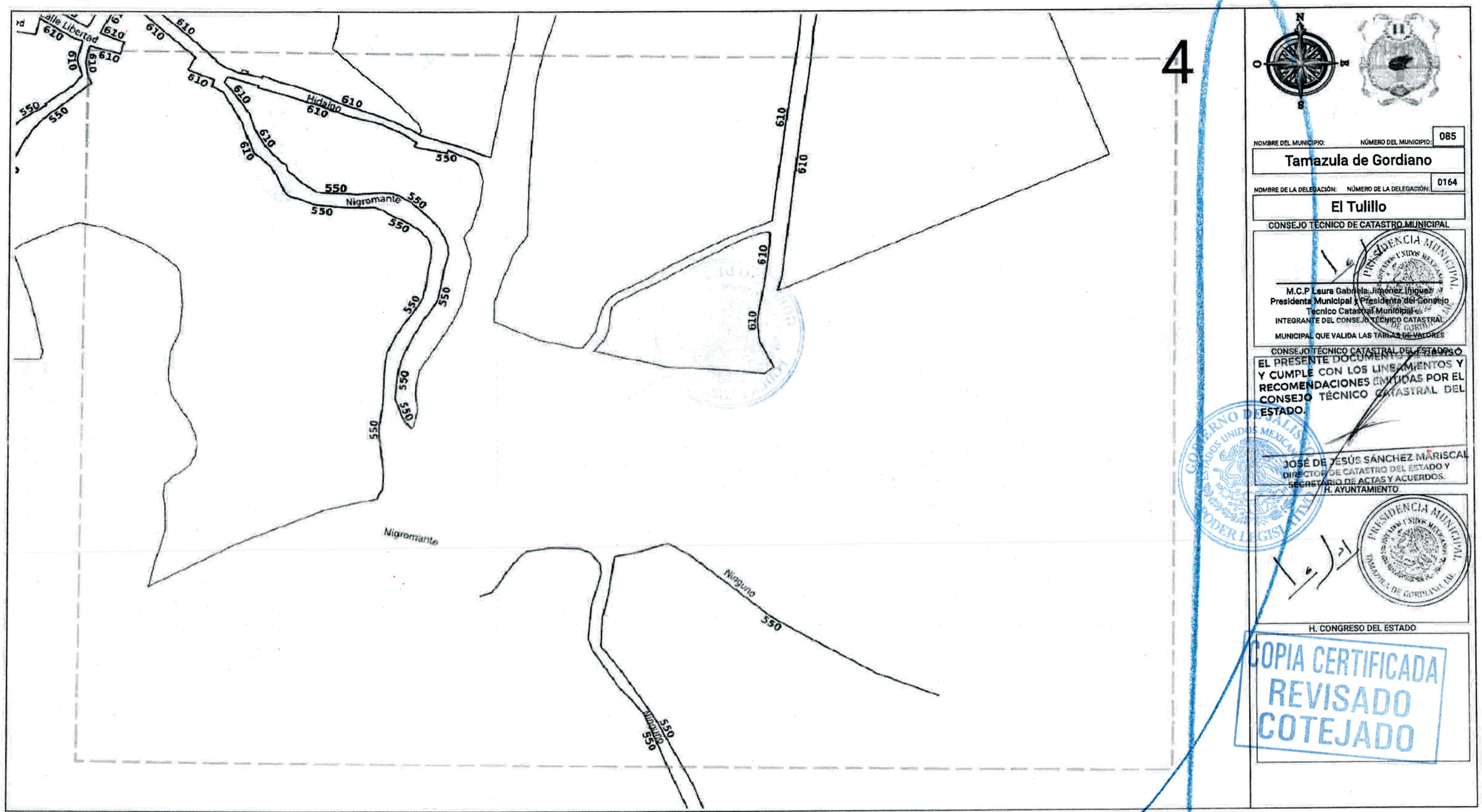
4
Calle Libertad
Hidalgo
Nigromante
Ninguno
610
550
N
O
E
S
NOMBRE DEL MUNICIPIO:
NÚMERO DEL MUNICIPIO: 085
Tamazula de Gordiano
NOMBRE DE LA DELEGACIÓN:
NÚMERO DE LA DELEGACIÓN: 0164
El Tulillo
CONSEJO TÉCNICO DE CATASTRO MUNICIPAL
M.C.P Laura Gabriela Jiménez Iñiguez
Presidenta Municipal y Presidenta del Consejo Técnico Catastral Municipal
INTEGRANTE DEL CONSEJO TÉCNICO CATASTRAL MUNICIPAL QUE VALIDA LAS TABLAS DE VALORES
CONSEJO TÉCNICO CATASTRAL DEL ESTADO
EL PRESENTE DOCUMENTO ESTÁ
Y CUMPLE CON LOS LINEAMIENTOS Y
RECOMENDACIONES EMITIDAS POR EL
CONSEJO TÉCNICO CATASTRAL DEL
ESTADO.
JOSÉ DE JESÚS SÁNCHEZ MARISCAL
DIRECTOR DE CATASTRO DEL ESTADO Y
SECRETARIO DE ACTAS Y ACUERDOS.
H. AYUNTAMIENTO
PRESIDENCIA MUNICIPAL
H. CONGRESO DEL ESTADO
COPIA CERTIFICADA
REVISADO
COTEJADO

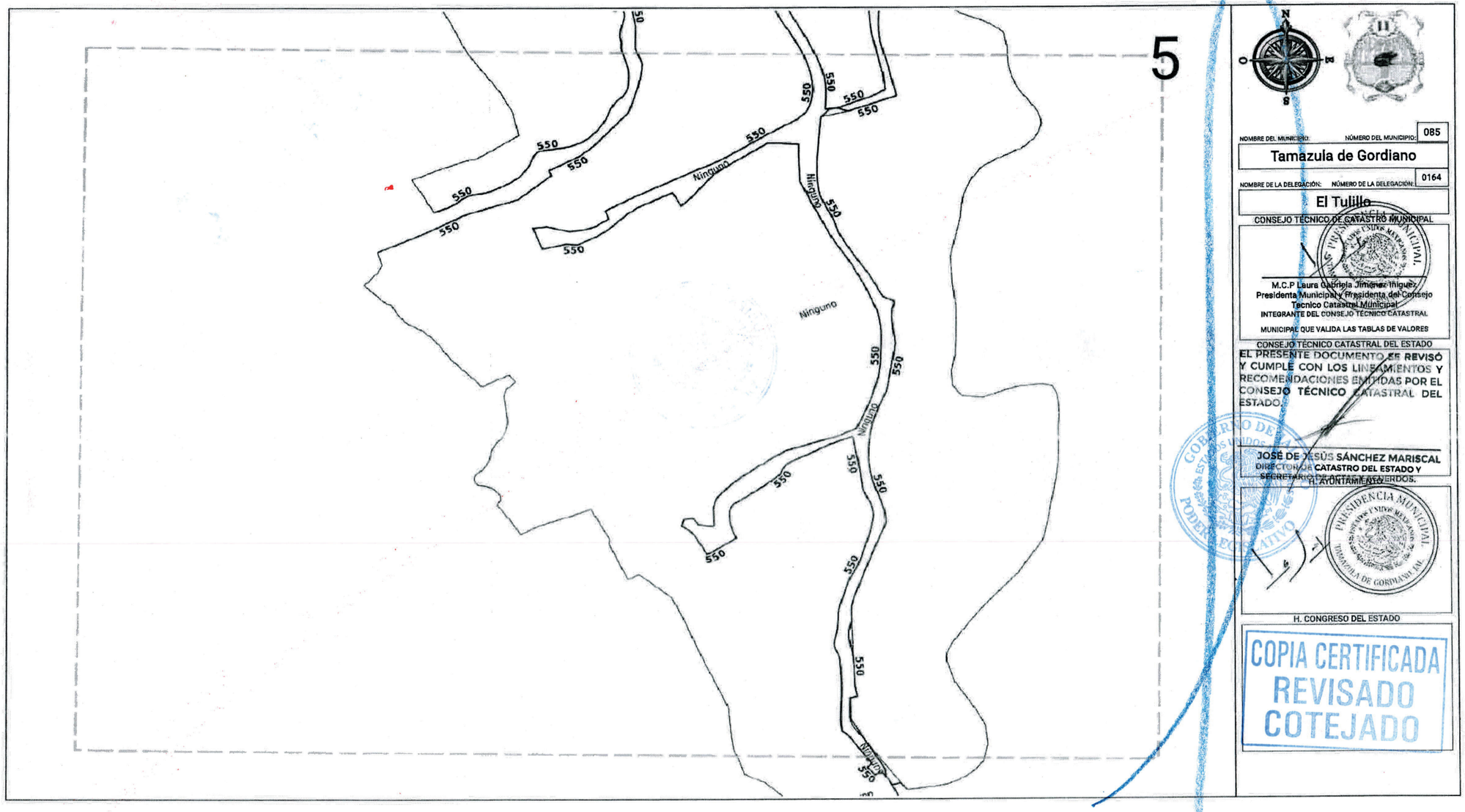
5
550
Ninguno
N
O
E
S
NOMBRE DEL MUNICIPIO:
NÚMERO DEL MUNICIPIO: 085
Tamazula de Gordiano
NOMBRE DE LA DELEGACIÓN:
NÚMERO DE LA DELEGACIÓN: 0164
El Tulillo
CONSEJO TÉCNICO DE CATASTRO MUNICIPAL
M.C.P Laura Gabriela Jiménez Iñiguez
Presidenta Municipal y Presidenta del Consejo Técnico Catastral Municipal
INTEGRANTE DEL CONSEJO TÉCNICO CATASTRAL
MUNICIPAL QUE VALIDA LAS TABLAS DE VALORES
CONSEJO TÉCNICO CATASTRAL DEL ESTADO
EL PRESENTE DOCUMENTO SE REVISÓ Y CUMPLE CON LOS LINEAMIENTOS Y RECOMENDACIONES EMITIDAS POR EL CONSEJO TÉCNICO CATASTRAL DEL ESTADO.
JOSÉ DE JESÚS SÁNCHEZ MARISCAL
DIRECTOR DE CATASTRO DEL ESTADO Y SECRETARIO TÉCNICO DEL CONSEJO
H. AYUNTAMIENTO
PRESIDENCIA MUNICIPAL
TAMAZULA DE GORDIANO, JAL.
H. CONGRESO DEL ESTADO
COPIA CERTIFICADA
REVISADO
COTEJADO


03-0030
03-0023
03-0024
03-0017
03-0025
03-0005
03-0016
03-0018
03-0042
03-0011
03-0001
03-0040
03-0008
03-0002
03-0003
02-0001
03-005
02-0002
03-0006
02-0003
02-0004
03-0026
01-0016
01-0015
01-0019
Hermosa
PANTEÓN VISTA HERMOSA
N
O
E
S
11
NOMBRE DEL MUNICIPIO:
NÚMERO DEL MUNICIPIO: 085
Tamazula de Gordiano
NOMBRE DE LA DELEGACIÓN:
NÚMERO DE LA DELEGACIÓN: 0173
Vista Hermosa (Santa Cruz del Cortijo)
CONSEJO TÉCNICO DE CATASTRO MUNICIPAL
M.C.P Laura Gabriela Jiménez Iniguez
Presidenta Municipal y Presidenta del Consejo Tecnico Catastral Municipal
INTEGRANTE DEL CONSEJO TÉCNICO CATASTRAL
MUNICIPAL QUE VALIDA LAS TABLAS DE VALORES
CONSEJO TÉCNICO CATASTRAL DEL ESTADO
EL PRESENTE
Y CUMPLE CON LOS LINEAMIENTOS Y RECOMENDACIONES EMITIDAS POR EL CONSEJO TÉCNICO CATASTRAL DEL ESTADO.
JOSÉ DE JESÚS SÁNCHEZ MARISCAL
DIRECTOR DE CATASTRO DEL ESTADO Y
SECRETARIO DE ACTAS Y ACUERDOS.
H. AYUNTAMIENTO
PRESIDENCIA MUNICIPAL
TAMAZULA DE GORDIANO, JAL.
H. CONGRESO DEL ESTADO
COPIA CERTIFICADA
REVISADO
COTEJADO

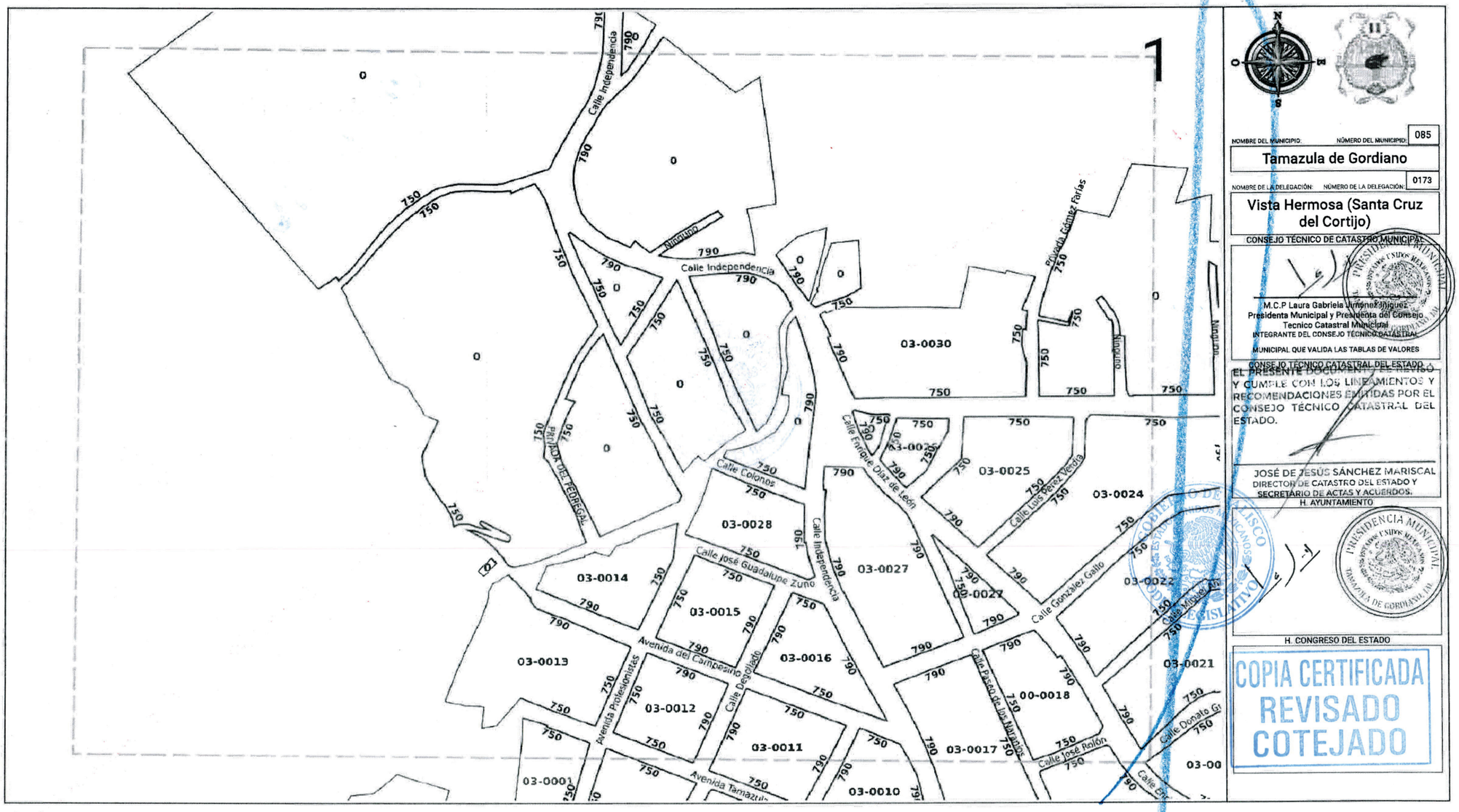
1
Calle Independencia
Privada Cármez Farías
Ninguno
Calle Colonos
Calle Enrique Díaz de León
Calle Luis Pérez Verdía
Calle González Gallo
Calle Miguel Hidalgo
Calle José Guadalupe Zuno
Calle Independencia
Avenida del Campesino
Calle Desplegado
Avenida Profesionistas
Calle Paseo de los Naranjos
Calle José Rolón
Calle Donato Guerra
Avenida Tamazula
03-0030
03-0025
03-0024
03-0028
03-0027
03-0022
03-0014
03-0015
03-0016
03-0021
03-0013
03-0012
03-0011
03-0017
03-0018
03-0001
03-0010
03-00
790
750
0
N
O
E
S
NOMBRE DEL MUNICIPIO:
NÚMERO DEL MUNICIPIO: 085
Tamazula de Gordiano
NOMBRE DE LA DELEGACIÓN:
NÚMERO DE LA DELEGACIÓN: 0173
Vista Hermosa (Santa Cruz del Cortijo)
CONSEJO TÉCNICO DE CATASTRO MUNICIPAL
M.C.P Laura Gabriela Jiménez Iñiguez
Presidenta Municipal y Presidenta del Consejo Tecnico Catastral Municipal
INTEGRANTE DEL CONSEJO TÉCNICO CATASTRAL
MUNICIPAL QUE VALIDA LAS TABLAS DE VALORES
CONSEJO TÉCNICO CATASTRAL DEL ESTADO
EL PRESENTE DOCUMENTO ES APTO Y CUMPLE CON LOS LINEAMIENTOS Y RECOMENDACIONES EMITIDAS POR EL CONSEJO TÉCNICO CATASTRAL DEL ESTADO.
JOSÉ DE JESÚS SÁNCHEZ MARISCAL
DIRECTOR DE CATASTRO DEL ESTADO Y SECRETARIO DE ACTAS Y ACUERDOS.
H. AYUNTAMIENTO
PRESIDENCIA MUNICIPAL
TAMAZULA DE GORDIANO, JAL.
H. CONGRESO DEL ESTADO
COPIA CERTIFICADA
REVISADO
COTEJADO

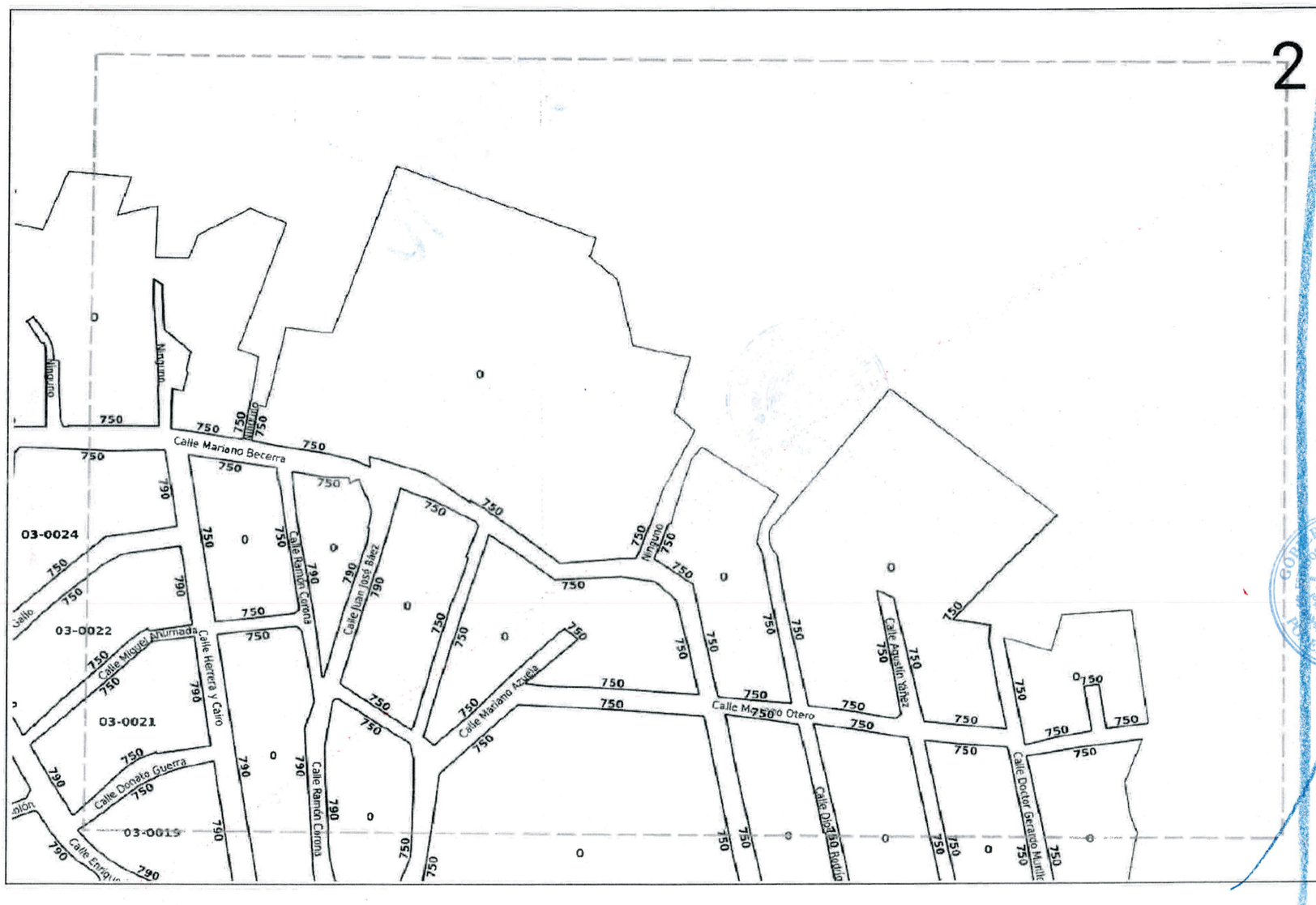

NOMBRE DEL MUNICIPIO: Tamazula de Gordiano
NÚMERO DEL MUNICIPIO: 085

NOMBRE DE LA DELEGACIÓN: Vista Hermosa (Santa Cruz del Cortijo)
NÚMERO DE LA DELEGACIÓN: 0173

CONSEJO TÉCNICO DE CATASTRO MUNICIPAL

PRESIDENCIA MUNICIPAL

M.C.P Laura Gabriela Jiménez Iñiguez
Presidenta Municipal y Presidenta del Consejo Tecnico Catastral Municipal
INTEGRANTE DEL CONSEJO TÉCNICO CATASTRAL
MUNICIPAL QUE VALIDA LAS TABLAS DE VALORES

CONSEJO TÉCNICO CATASTRAL DEL ESTADO

EL PRESENTE DOCUMENTO SE REALIZÓ Y CUMPLE CON LOS LINEAMIENTOS Y RECOMENDACIONES EMITIDAS POR EL CONSEJO TÉCNICO CATASTRAL DEL ESTADO.

JOSÉ DE JESÚS SÁNCHEZ MARISCAL
DIRECTOR DE CATASTRO DEL ESTADO Y SECRETARIO DE ACTAS Y ACUERDOS.
H. AYUNTAMIENTO

PRESIDENCIA MUNICIPAL
TAMAZULA DE GORDIANO, JAL.

H. CONGRESO DEL ESTADO

COPIA CERTIFICADA
REVISADO
COTEJADO

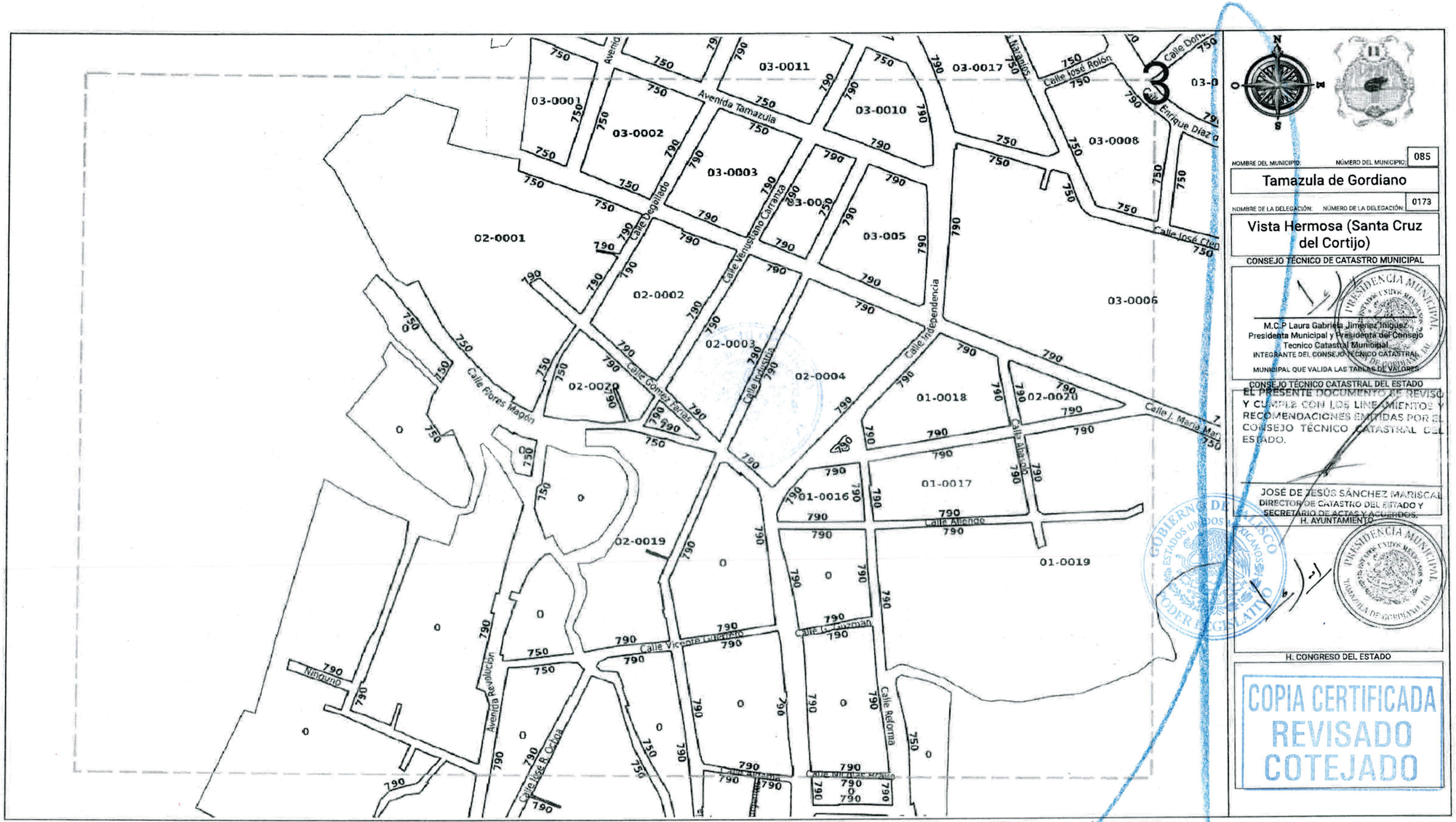
Avenida Tamazula
Calle Degollado
Calle Venustiano Carranza
Calle Independencia
Calle Hidalgo
Calle Gomez Farias
Calle Flores Magón
Calle Vicente Guerrero
Calle Aldama
Calle Allende
Calle J. María Mar
Calle Enrique Díaz d
Calle José Rolón
Avenida Revolucion
Calle Ignacio R. Ochoa
Calle Reforma
Calle Mina
Calle Morelos
Calle Nicolás Bravo
Calle Ninguno
03-0001
03-0002
03-0003
03-0004
03-0005
03-0006
03-0008
03-0010
03-0011
03-0017
02-0001
02-0002
02-0003
02-0004
02-0019
02-0020
01-0016
01-0017
01-0018
01-0019
750
790
0
N
O
E
S
NOMBRE DEL MUNICIPIO:
NÚMERO DEL MUNICIPIO:
085
Tamazula de Gordiano
NOMBRE DE LA DELEGACIÓN:
NÚMERO DE LA DELEGACIÓN:
0173
Vista Hermosa (Santa Cruz del Cortijo)
CONSEJO TÉCNICO DE CATASTRO MUNICIPAL
PRESIDENCIA MUNICIPAL
M.C.P Laura Gabriela Jiménez Iñiguez
Presidenta Municipal y Presidenta del Consejo Tecnico Catastral Municipal
INTEGRANTE DEL CONSEJO TÉCNICO CATASTRAL
MUNICIPAL QUE VALIDA LAS TABLAS DE VALORES
CONSEJO TÉCNICO CATASTRAL DEL ESTADO
EL PRESENTE DOCUMENTO SE REVISÓ Y CUMPLE CON LOS LINEAMIENTOS Y RECOMENDACIONES EMITIDAS POR EL CONSEJO TÉCNICO CATASTRAL DEL ESTADO.
JOSÉ DE JESÚS SÁNCHEZ MARISCAL
DIRECTOR DE CATASTRO DEL ESTADO Y SECRETARIO DE ACTAS Y ACUERDOS.
H. AYUNTAMIENTO
PRESIDENCIA MUNICIPAL
H. CONGRESO DEL ESTADO
COPIA CERTIFICADA
REVISADO
COTEJADO


4
Calle Rolón
Calle Enrique Díaz de León
Calle Ignacio Comonfort
Calle Pedro Ogazón
Calle Victor Gerardo Murillo
Calle José Clemente Orozco
Calle Pedro Moreno
Calle Paseo del Naranjal
Calle Santos Degollado
Calle J. María Martínez
Calle Enrique Díaz de León
03-0019
03-0008
03-0006
750
790
N
O
E
S
NOMBRE DEL MUNICIPIO:
NÚMERO DEL MUNICIPIO:
085
Tamazula de Gordiano
NOMBRE DE LA DELEGACIÓN:
NÚMERO DE LA DELEGACIÓN:
0173
Vista Hermosa (Santa Cruz del Cortijo)
CONSEJO TÉCNICO DE CATASTRO MUNICIPAL
M.C.P Laura Gabriela Jiménez Iñiguez
Presidenta Municipal y Presidenta del Consejo Tecnico Catastral Municipal
INTEGRANTE DEL CONSEJO TÉCNICO CATASTRAL
MUNICIPAL QUE VALIDA LAS TABLAS DE VALORES
CONSEJO TÉCNICO CATASTRAL DEL ESTADO
EL PRESENTE DOCUMENTO ES DE USO
Y CUMPLE CON LOS LINEAMIENTOS
RECOMENDACIONES EMITIDAS POR EL
CONSEJO TÉCNICO CATASTRAL DEL
ESTADO.
JOSÉ DE JESÚS SÁNCHEZ MARISCAL
DIRECTOR DE CATASTRO DEL ESTADO Y
SECRETARIO DE ACTAS Y ACUERDOS.
H. AYUNTAMIENTO
PRESIDENCIA MUNICIPAL
TAMAZULA DE GORDIANO, JAL.
H. CONGRESO DEL ESTADO
COPIA CERTIFICADA
REVISADO
COTEJADO
GOBIERNO DE LOS ESTADOS UNIDOS MEXICANOS
PODER LEGISLATIVO


5
Calle José R. Ochoa
Calle Hidalgo
Calle Javier Mina
Calle Javier Vieira
Calle Moctezuma
Calle Juárez
Calle Morelos
Calle Obregón
Calle Libertad
Calle Ocampo
Calle Francisco I. Madero
NOMBRE DEL MUNICIPIO:
NÚMERO DEL MUNICIPIO: 085
Tamazula de Gordiano
NOMBRE DE LA DELEGACIÓN:
NÚMERO DE LA DELEGACIÓN: 0173
Vista Hermosa (Santa Cruz del Cortijo)
CONSEJO TÉCNICO DE CATASTRO MUNICIPAL
M.C.P Laura Gabriela Jiménez Iñiguez
Presidenta Municipal y Presidenta del Consejo Tecnico Catastral Municipal
INTEGRANTE DEL CONSEJO TÉCNICO CATASTRAL
MUNICIPAL QUE VALIDA LAS TABLAS DE VALORES
CONSEJO TÉCNICO CATASTRAL DEL ESTADO
EL PRESENTE DOCUMENTO ES CONGRUENTE Y CUMPLE CON LOS LINEAMIENTOS Y RECOMENDACIONES EMITIDAS POR EL CONSEJO TÉCNICO CATASTRAL DEL ESTADO.
JOSÉ DE JESÚS SÁNCHEZ MARISCAL
DIRECTOR DE CATASTRO DEL ESTADO Y SECRETARIO DE ACTAS Y ACUERDOS.
H. AYUNTAMIENTO
H. CONGRESO DEL ESTADO
COPIA CERTIFICADA
REVISADO
COTEJADO



NOMBRE DEL MUNICIPIO: Tamazula de Gordiano

NÚMERO DEL MUNICIPIO: 085

NOMBRE DE LA DELEGACIÓN: La Yerbabuena

NÚMERO DE LA DELEGACIÓN: 0174

CONSEJO TÉCNICO DE CATASTRO MUNICIPAL

M.C.P Laura Gabriela Jiménez Iñiguez
Presidenta Municipal y Presidenta del Consejo Tecnico Catastral Municipal
INTEGRANTE DEL CONSEJO TÉCNICO CATASTRAL MUNICIPAL QUE VALIDA LAS TABLAS DE VALORES

CONSEJO TÉCNICO CATASTRAL DEL ESTADO

EL PRESENTE DOCUMENTO SE REVISÓ Y CUMPLE CON LOS LINEAMIENTOS Y RECOMENDACIONES EMITIDAS POR EL CONSEJO TÉCNICO CATASTRAL DEL ESTADO.

JOSÉ DE JESÚS SÁNCHEZ MARISCAL
DIRECTOR DE CATASTRO DEL ESTADO Y SECRETARIO DE ACTAS Y ACUERDOS.

H. AYUNTAMIENTO

PRESIDENCIA MUNICIPAL TAMAZULA DE GORDIANO, JAL.

H. CONGRESO DEL ESTADO

COPIA CERTIFICADA
REVISADO
COTEJADO

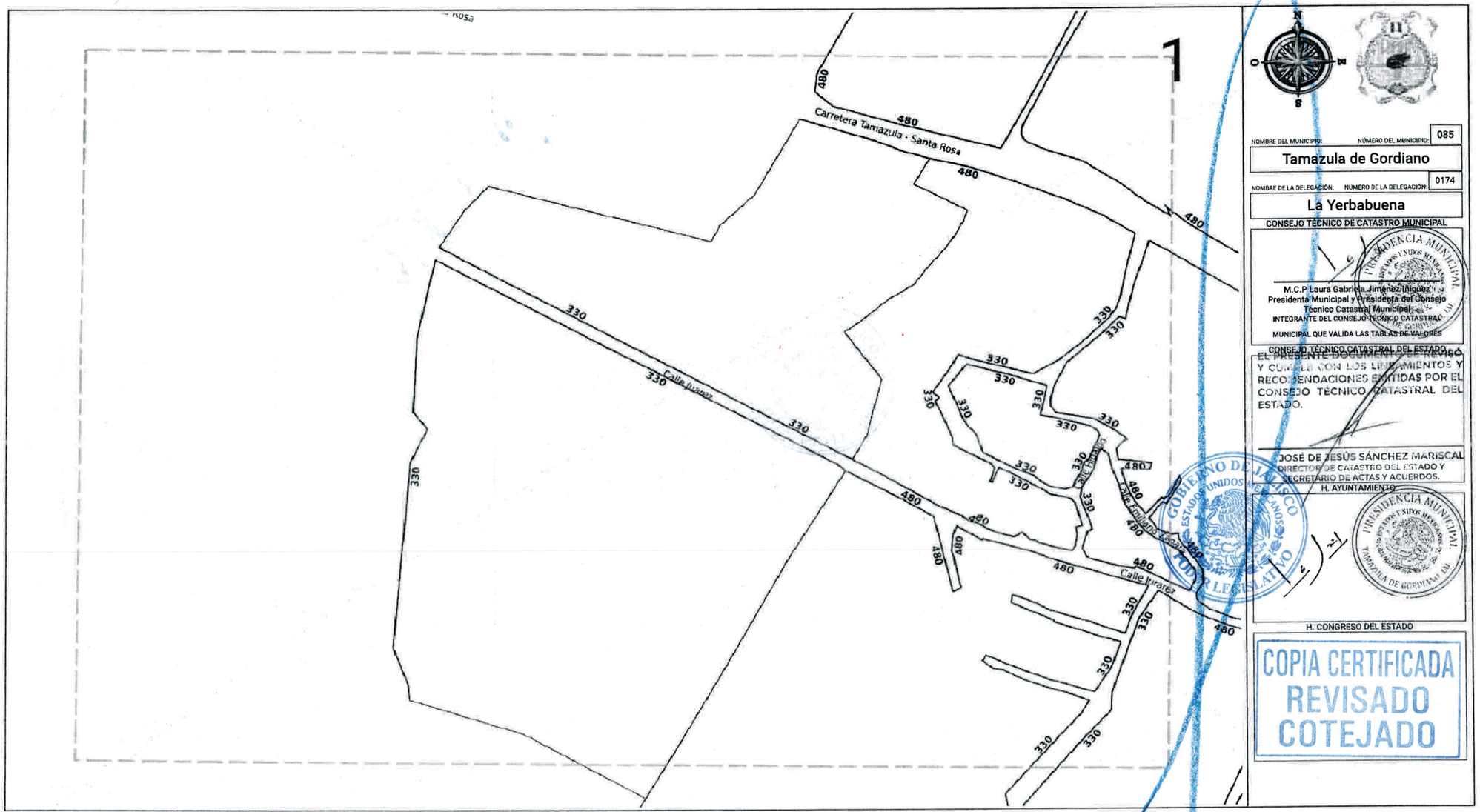
Carretera Tamazula - Santa Rosa
Calle Juárez
Calle Hidalgo
Calle Emiliano Zapata
Calle Iturbide
480
330
1
N
O
E
S
NOMBRE DEL MUNICIPIO:
NÚMERO DEL MUNICIPIO:
085
Tamazula de Gordiano
NOMBRE DE LA DELEGACIÓN:
NÚMERO DE LA DELEGACIÓN:
0174
La Yerbabuena
CONSEJO TÉCNICO DE CATASTRO MUNICIPAL
PRESIDENCIA MUNICIPAL
M.C.P. Laura Gabriela Jiménez Iñiguez
Presidenta Municipal y Presidenta del Consejo Técnico Catastral Municipal;
INTEGRANTE DEL CONSEJO TÉCNICO CATASTRAL
MUNICIPAL QUE VALIDA LAS TABLAS DE VALORES
CONSEJO TÉCNICO CATASTRAL DEL ESTADO
EL PRESENTE DOCUMENTO SE REVISÓ Y CUMPLE CON LOS LINEAMIENTOS Y RECOMENDACIONES EMITIDAS POR EL CONSEJO TÉCNICO CATASTRAL DEL ESTADO.
JOSÉ DE JESÚS SÁNCHEZ MARISCAL
DIRECTOR DE CATASTRO DEL ESTADO Y SECRETARIO DE ACTAS Y ACUERDOS.
H. AYUNTAMIENTO
PRESIDENCIA MUNICIPAL
H. CONGRESO DEL ESTADO
COPIA CERTIFICADA
REVISADO
COTEJADO

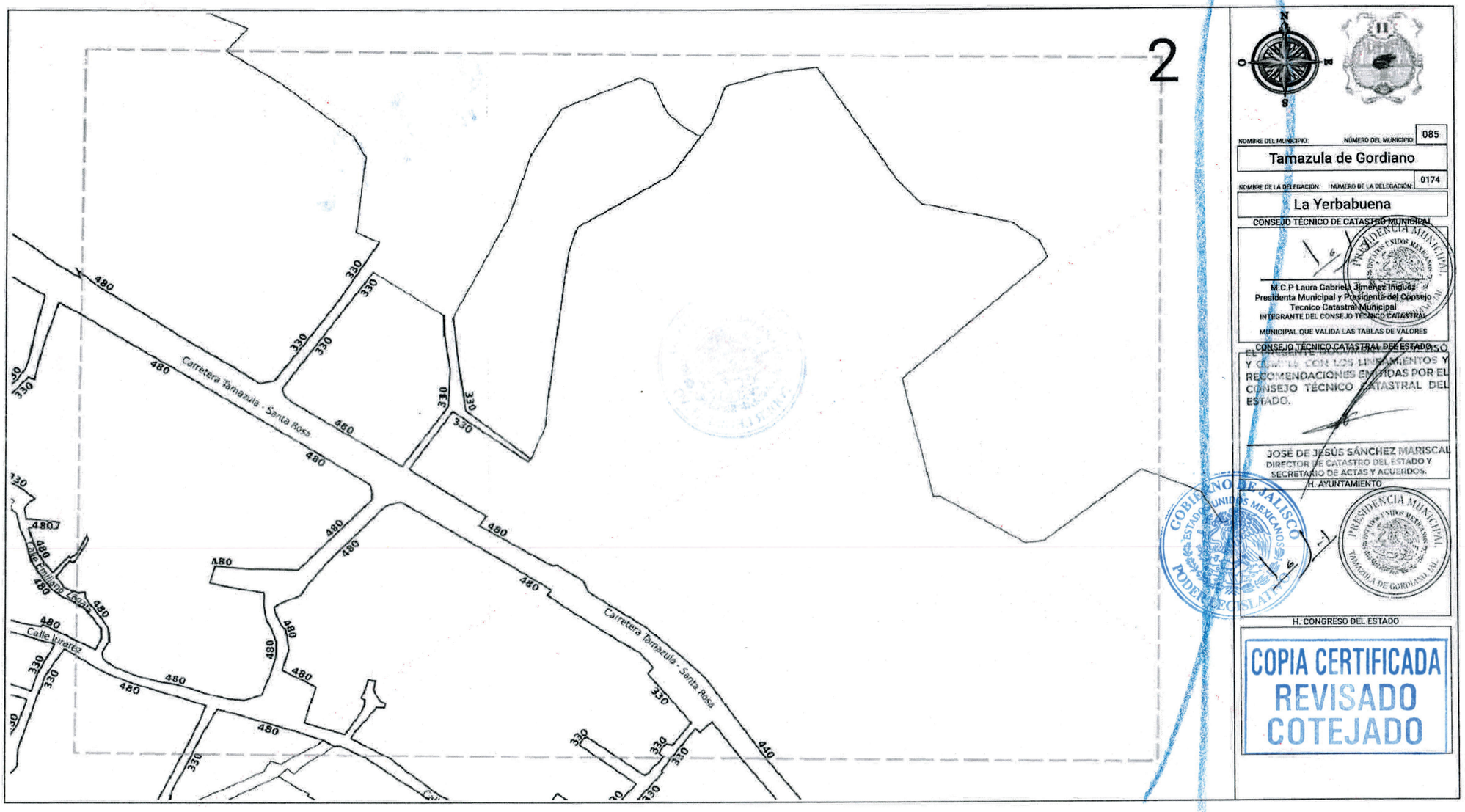
2
Carretera Tamazula - Santa Rosa
Calle Emiliano Zapata
Calle Iturbide
480
330
N
O
E
S
II
NOMBRE DEL MUNICIPIO:
NÚMERO DEL MUNICIPIO:
085
Tamazula de Gordiano
NOMBRE DE LA DELEGACIÓN:
NÚMERO DE LA DELEGACIÓN:
0174
La Yerbabuena
CONSEJO TÉCNICO DE CATASTRO MUNICIPAL
M.C.P Laura Gabriela Jiménez Iñiguez
Presidenta Municipal y Presidenta del Consejo Tecnico Catastral Municipal
INTEGRANTE DEL CONSEJO TECNICO CATASTRAL
MUNICIPAL QUE VALIDA LAS TABLAS DE VALORES
CONSEJO TÉCNICO CATASTRAL DEL ESTADO
EL PRESENTE PLANO ESTÁ
Y CUMPLE CON LOS LINEAMIENTOS Y
RECOMENDACIONES EMITIDAS POR EL
CONSEJO TÉCNICO CATASTRAL DEL
ESTADO.
JOSÉ DE JESÚS SÁNCHEZ MARISCAL
DIRECTOR DE CATASTRO DEL ESTADO Y
SECRETARIO DE ACTAS Y ACUERDOS.
H. AYUNTAMIENTO
PRESIDENCIA MUNICIPAL
TAMAZULA DE GORDIANO, JAL.
GOBIERNO DE JALISCO
PODER EJECUTIVO
H. CONGRESO DEL ESTADO
COPIA CERTIFICADA
REVISADO
COTEJADO

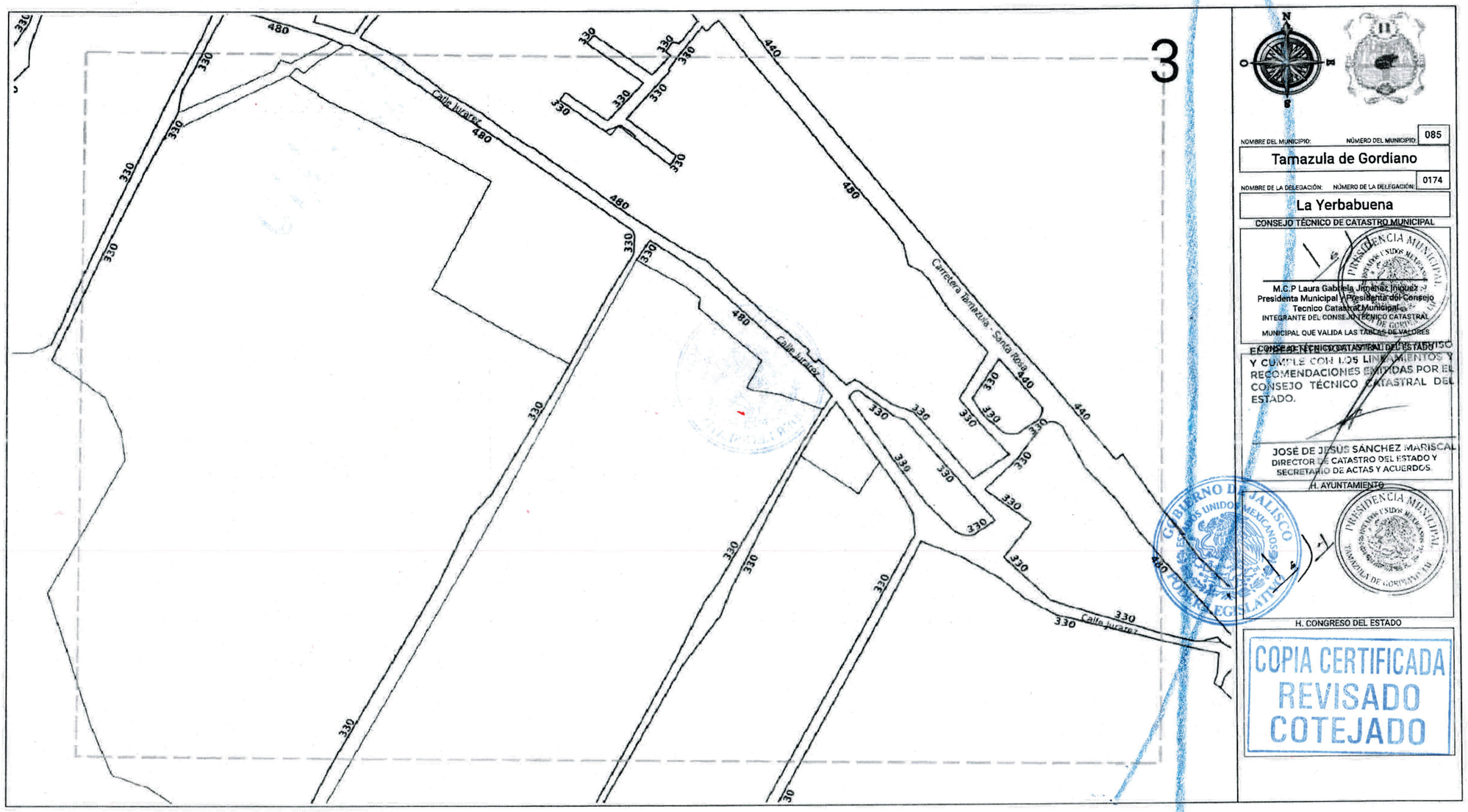

NOMBRE DEL MUNICIPIO: Tamazula de Gordiano
NÚMERO DEL MUNICIPIO: 085
NOMBRE DE LA DELEGACIÓN: La Yerbabuena
NÚMERO DE LA DELEGACIÓN: 0174

CONSEJO TÉCNICO DE CATASTRO MUNICIPAL

M.C.P Laura Gabriela Jiménez Iñiguez
Presidenta Municipal y Presidenta del Consejo Tecnico Catastral Municipal
INTEGRANTE DEL CONSEJO TÉCNICO CATASTRAL MUNICIPAL QUE VALIDA LAS TABLAS DE VALORES

EL CONSEJO TÉCNICO CATASTRAL DEL ESTADO ESTÁ DE ACUERDO Y CUMPLE CON LOS LINEAMIENTOS Y RECOMENDACIONES EMITIDAS POR EL CONSEJO TÉCNICO CATASTRAL DEL ESTADO.

JOSÉ DE JESUS SÁNCHEZ MARISCAL
DIRECTOR DE CATASTRO DEL ESTADO Y SECRETARIO DE ACTAS Y ACUERDOS

H. AYUNTAMIENTO

H. CONGRESO DEL ESTADO

COPIA CERTIFICADA
REVISADO
COTEJADO

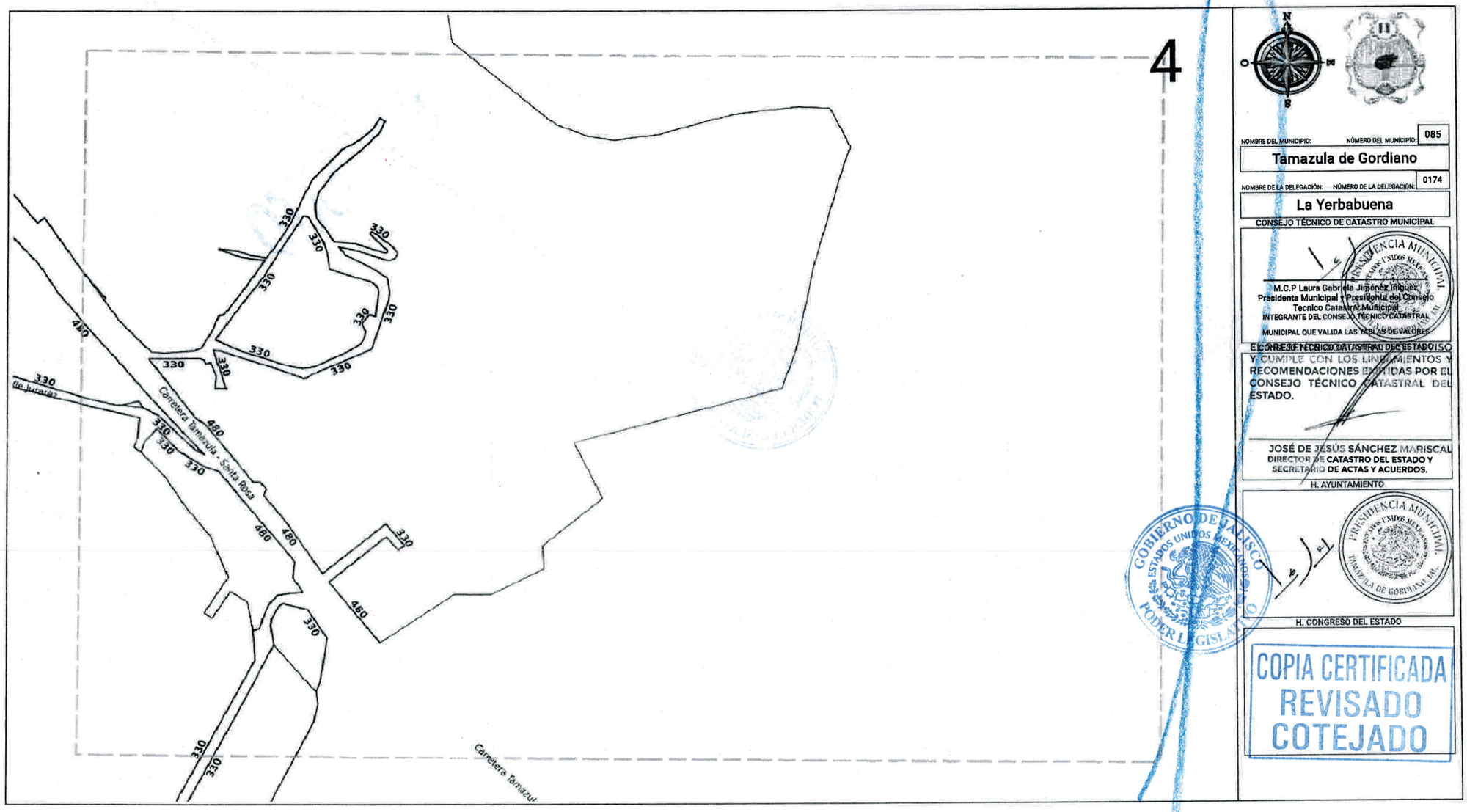
4
330
330
330

VALORES DE TERRENO URBANO DE DELEGACIONES, POBLACIONES, FRACCIONAMIENTOS, DESARROLLOS URBANOS, COLONIAS, ÁREAS URBANAS Y RESERVAS DETERMINADAS DENTRO DE LOS LÍMITES DEL CENTRO DE POBLACIÓN DE LOS PLANES DE DESARROLLO URBANO, QUE CUENTAN CON UN MÁXIMO DE DIEZ MANZANAS; EN LOS CUALES SE INDICA SU VALOR CATASTRAL DE RANGO ÚNICO POR METRO CUADRADO EN TANTO SE REALIZAN SUS PLANOS DE VALORES CATASTRALES CORRESPONDIENTES.

NOMBRE DEL CENTRO DE POBLACIÓN	SERVICIOS					VALOR CATASTRAL DE RANGO ÚNICO
	PAVIMENTO	ALUMBRADO	ELECTRICIDAD	DRENAJE	AGUA	
Agua Salada	TERRACERIA	X	X	-	X	$350.00
Agua Zarca	EMPEDRADO	X	X	X	X	$440.00
Alberca y Encinos	TERRACERIA	X	X	-	X	$360.00
Apatzingan	TERRACERIA	X	X	-	X	$510.00
Arroyo Hondo	TERRACERIA	X	X	X	X	$620.00
Calvillos y el Real	TERRACERIA	X	X	-	X	$330.00
Condominio Campo Bello	CONCRETO HIDRÁULICO	X	X	X	X	$490.00
Condominio El Cielo	EMPEDRADO	X	X	-	X	$520.00
Condominio Lomas del Pedregal	EMPEDRADO	X	X	-	X	$520.00
Condominio Rincon de las Palmas	EMPEDRADO	-	X	X	X	$450.00
Corral de Mejia	TERRACERIA	X	X	-	X	$330.00
El Aguacate	CONCRETO HIDRÁULICO	X	X	X	X	$490.00
El Churincio	TERRACERIA	X	X	-	X	$440.00
El Cordoncillo	TERRACERIA	X	X	-	X	$300.00
El Pitayo	TERRACERIA	X	X	-	X	$330.00
El Portezuelo	EMPEDRADO	X	X	-	X	$360.00
El Rodeo	TERRACERIA	X	X	-	X	$330.00
El Veladero	EMPEDRADO	X	X	X	X	$520.00
Ferreria	EMPEDRADO	X	X	X	X	$470.00
Hacienda Vieja	TERRACERIA	X	X	-	X	$430.00
Joya del Salto	TERRACERIA	X	X	X	X	$330.00
La Cofradia	TERRACERIA	X	X	X	X	$590.00
La Cuesta de San Lázaro	EMPEDRADO	X	X	X	X	$490.00
La Hiedra	TERRACERIA	X	X	X	X	$560.00
La Palma	TERRACERIA	X	X	-	X	$330.00
La Parota y Once Pueblos	TERRACERIA	X	X	-	X	$360.00
La Rosa	EMPEDRADO	X	X	X	X	$610.00
La Sidra	TERRACERIA	X	X	-	X	$360.00
La Verdura	EMPEDRADO	X	X	X	X	$490.00
Las Higuerillas	TERRACERIA	X	X	-	X	$360.00
Las Vallas	CONCRETO HIDRÁULICO	X	X	X	X	$630.00
Los Rucios	TERRACERIA	X	X	-	X	$370.00
Morelos	EMPEDRADO	X	X	X	X	$610.00
Palmillas	TERRACERIA	X	X	-	X	$370.00

NOMBRE DEL MUNICIPIO: Tamazula de Gordiano — NÚMERO DEL MUNICIPIO: 085

NOMBRE DE LA DELEGACIÓN: Tamazula de Gordiano — NÚMERO DE LA DELEGACIÓN: 0001

CONSEJO TÉCNICO DE CATASTRO MUNICIPAL

PRESIDENCIA MUNICIPAL TAMAZULA DE GORDIANO, JAL.

M.C.P Laura Gabriela Jimenez Iniguez
Presidenta Municipal y Presidenta del Consejo Tecnico Catastral Municipal
INTEGRANTE DEL CONSEJO TÉCNICO CATASTRAL MUNICIPAL QUE VALIDA LAS TABLAS DE VALORES

EL CONSEJO TÉCNICO CATASTRAL DEL ESTADO Y CUMPLE CON LOS LINEAMIENTOS Y RECOMENDACIONES EMITIDAS POR EL CONSEJO TÉCNICO CATASTRAL DEL ESTADO.

JOSÉ DE JESÚS SÁNCHEZ MARISCAL
DIRECTOR DE CATASTRO DEL ESTADO Y SECRETARIO DE ACTAS Y ACUERDOS.

H. AYUNTAMIENTO

GOBIERNO DE JALISCO ESTADOS UNIDOS MEXICANOS PODER EJECUTIVO

PRESIDENCIA MUNICIPAL TAMAZULA DE GORDIANO, JAL.

H. CONGRESO DEL ESTADO

COPIA CERTIFICADA
REVISADO
COTEJADO

VALORES DE TERRENO URBANO DE DELEGACIONES, POBLACIONES, FRACCIONAMIENTOS, DESARROLLOS URBANOS, COLONIAS, ÁREAS URBANAS Y RESERVAS DETERMINADAS DENTRO DE LOS LÍMITES DEL CENTRO DE POBLACIÓN DE LOS PLANES DE DESARROLLO URBANO, QUE CUENTAN CON UN MÁXIMO DE DIEZ MANZANAS; EN LOS CUALES SE INDICA SU VALOR CATASTRAL DE RANGO ÚNICO POR METRO CUADRADO EN TANTO SE REALIZAN SUS PLANOS DE VALORES CATASTRALES CORRESPONDIENTES.

NOMBRE DEL CENTRO DE POBLACIÓN	SERVICIOS					VALOR CATASTRAL DE RANGO ÚNICO
	PAVIMENTO	ALUMBRADO	ELECTRICIDAD	DRENAJE	AGUA	
Peña Colorada	TERRACERIA	X	X	-	X	$330.00
Rancho del Padre	TERRACERIA	X	X	-	X	$270.00
San Francisco	EMPEDRADO	X	X	X	X	$620.00
Santas Marías	TERRACERIA	-	X	-	X	$360.00
Soyatlan de Adentro	TERRACERIA	X	X	-	X	$330.00
Soyatlan de la Presa	TERRACERIA	X	X	X	X	$330.00
Taray	CONCRETO HIDRÁULICO	X	X	X	X	$510.00
Valor de Zona 1	TERRACERIA	X	X	X	X	$190.00
Valor de Zona 2	TERRACERIA	X	X	X	X	$160.00
Valor de Zona 3	TERRACERIA	X	X	X	X	$140.00
Valor de Zona 4	TERRACERIA	X	X	X	X	$120.00

NOMBRE DEL MUNICIPIO: Tamazula de Gordiano
NÚMERO DEL MUNICIPIO: 085

NOMBRE DE LA DELEGACIÓN: Tamazula de Gordiano
NÚMERO DE LA DELEGACIÓN: 0001

CONSEJO TÉCNICO DE CATASTRO MUNICIPAL

M.C.P Laura Gabriela Jiménez Iniguez
Presidenta Municipal y Presidenta del Consejo Tecnico Catastral Municipal
INTEGRANTE DEL CONSEJO TÉCNICO CATASTRAL MUNICIPAL QUE VALIDA LAS TABLAS DE VALORES

CONSEJO TÉCNICO CATASTRAL DEL ESTADO

EL PRESENTE DOCUMENTO SE REVISÓ Y CUMPLE CON LOS LINEAMIENTOS Y RECOMENDACIONES EMITIDAS POR EL CONSEJO TÉCNICO CATASTRAL DEL ESTADO.

JOSÉ DE JESÚS SÁNCHEZ MARISCAL
DIRECTOR DE CATASTRO DEL ESTADO Y SECRETARIO DE ACTAS Y ACUERDOS H. AYUNTAMIENTO

H. CONGRESO DEL ESTADO

COPIA CERTIFICADA
REVISADO
COTEJADO

VALORES UNITARIOS POR HECTÁREA PARA PREDIOS RÚSTICOS DEL MUNICIPIO:

TIPO DE SUELO		AGRÍCOLA RIEGO O HUMEDAD RESIDUAL	AGRÍCOLA TEMPORAL 1a	AGRÍCOLA TEMPORAL 2A	AGOSTADERO 1a. CLASE	AGOSTADERO 2a. CLASE	CERRIL IMPRODUCTIVO ERIAZO
VALOR DE HECTÁREA POR ZONA *En la valuación de predios rústicos no aplican deméritos.	ZONA 1	$262,800.00	$142,300.00	$114,900.00	$73,600.00	$32,700.00	$10,900.00
	ZONA 2	$232,400.00	$127,200.00	$101,500.00	$52,000.00	$25,500.00	$8,700.00
	ZONA 3	$220,700.00	$120,800.00	$96,400.00	$44,200.00	$20,800.00	$6,900.00
	ZONA 4	$200,000.00	$100,000.00	$80,000.00	$35,400.00	$18,500.00	$6,100.00

NOTAS:

"Para todos los predios rústicos ubicados frente a carreteras, fuera del plan de desarrollo de la Cabecera Municipal, o sin valor determinado por metro cuadrado, su valor por hectárea será de ($262,800.00) en la zona 1, ($232,400.00) en la zona 2; ($220,700.00) en la zona 3; y ($200,000.00) en la zona 4, únicamente los primeros 40 metros de profundidad del predio", el resto del predio se valuará conforme a su uso potencial.

NOMBRE DEL MUNICIPIO: Tamazula de Gordiano
NÚMERO DEL MUNICIPIO: 085
NOMBRE DE LA DELEGACIÓN: Tamazula de Gordiano
NÚMERO DE LA DELEGACIÓN: 0001
CONSEJO TÉCNICO DE CATASTRO MUNICIPAL

M.C.P Laura Gabriela Jiménez Iñiguez
Presidenta Municipal y Presidenta del Consejo Tecnico Catastral Municipal
INTEGRANTE DEL CONSEJO TÉCNICO CATASTRAL
MUNICIPAL QUE VALIDA LAS TABLAS DE VALORES

CONSEJO TÉCNICO CATASTRAL DEL ESTADO

EL PRESENTE PROGRAMA REVISO Y CUMPLE CON LOS LINEAMIENTOS Y RECOMENDACIONES EMITIDAS POR EL CONSEJO TÉCNICO CATASTRAL DEL ESTADO.

JOSÉ DE JESÚS SÁNCHEZ MARISCAL
DIRECTOR DE CATASTRO DEL ESTADO Y SECRETARIO DE ACTAS Y ACUERDOS.

H. AYUNTAMIENTO

H. CONGRESO DEL ESTADO

COPIA CERTIFICADA
REVISADO
COTEJADO

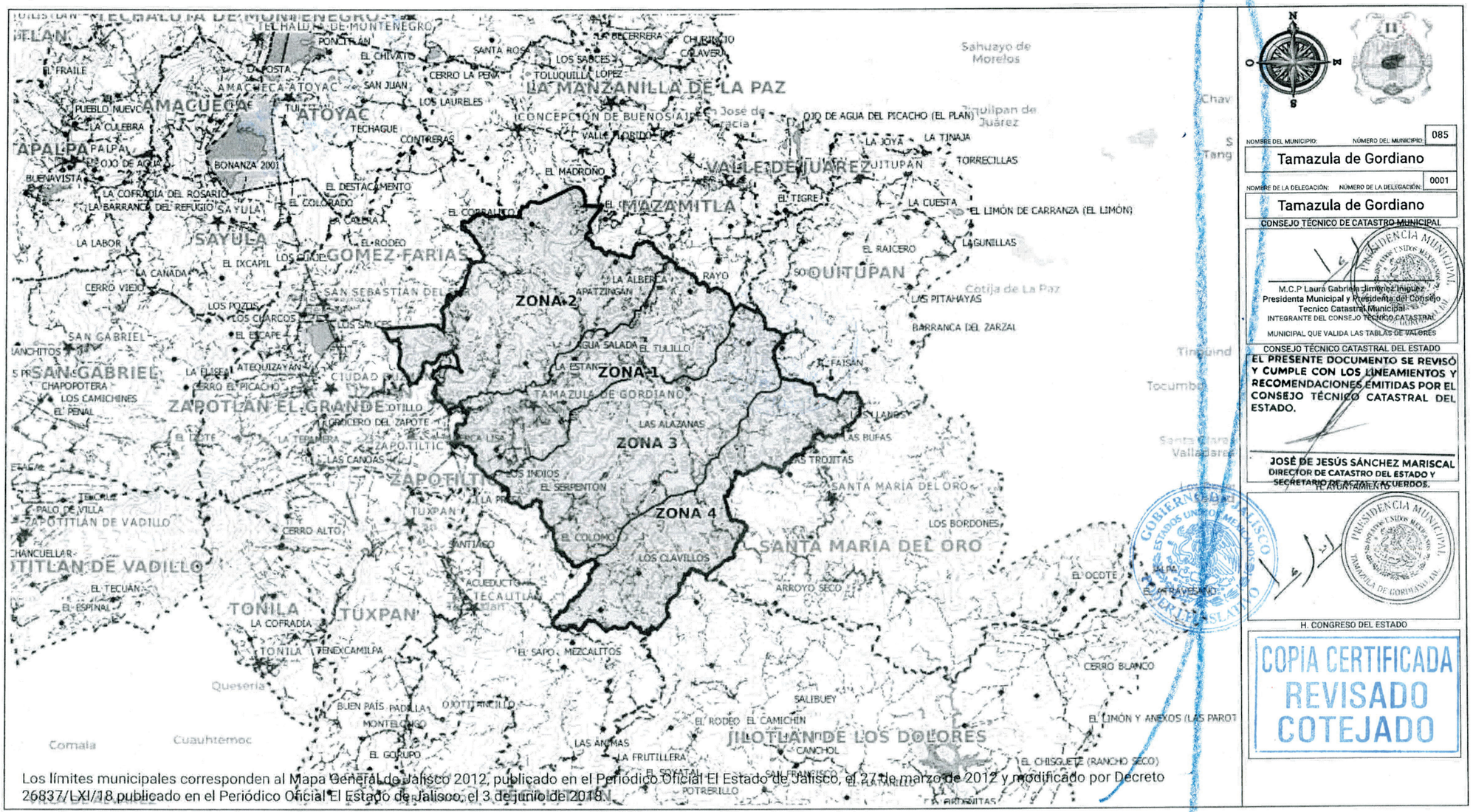
ZONA 1
ZONA 2
ZONA 3
ZONA 4
LA MANZANILLA DE LA PAZ
VALLE DE JUÁREZ
EL MAZAMITLA
SAYULA
GÓMEZ FARÍAS
SAN GABRIEL
ZAPOTLÁN EL GRANDE
ATOYAC
AMACUECA
APALPA
TAMAZULA DE GORDIANO
QUITUPAN
SANTA MARÍA DEL ORO
JILOTLÁN DE LOS DOLORES
ZAPOTILTIC
TUXPAN
TONILA
ZAPOTITLÁN DE VADILLO
Los límites municipales corresponden al Mapa General de Jalisco 2012, publicado en el Periódico Oficial El Estado de Jalisco, el 27 de marzo de 2012 y modificado por Decreto 26837/LXI/18 publicado en el Periódico Oficial El Estado de Jalisco, el 3 de junio de 2018.
NOMBRE DEL MUNICIPIO:
NÚMERO DEL MUNICIPIO:
085
Tamazula de Gordiano
NOMBRE DE LA DELEGACIÓN:
NÚMERO DE LA DELEGACIÓN:
0001
Tamazula de Gordiano
CONSEJO TÉCNICO DE CATASTRO MUNICIPAL
M.C.P Laura Gabriela Jiménez Iniguez
Presidenta Municipal y Presidenta del Consejo Tecnico Catastral Municipal
INTEGRANTE DEL CONSEJO TÉCNICO CATASTRAL
MUNICIPAL QUE VALIDA LAS TABLAS DE VALORES
CONSEJO TÉCNICO CATASTRAL DEL ESTADO
EL PRESENTE DOCUMENTO SE REVISÓ Y CUMPLE CON LOS LINEAMIENTOS Y RECOMENDACIONES EMITIDAS POR EL CONSEJO TÉCNICO CATASTRAL DEL ESTADO.
JOSÉ DE JESÚS SÁNCHEZ MARISCAL
DIRECTOR DE CATASTRO DEL ESTADO Y SECRETARIO DE ACTAS Y ACUERDOS.
H. CONGRESO DEL ESTADO
COPIA CERTIFICADA
REVISADO
COTEJADO

Tabla de Demérito e Incrementos

TABLA DE DEMERITOS PARA PREDIOS URBANOS CON FRENTE MENOR DE 6.00 METROS

FRENTE	FACTOR	FRENTE	FACTOR	FRENTE	FACTOR	FRENTE	FACTOR
6.00	1	4.90	0.86	3.80	0.72	2.70	0.58
5.90	0.98	4.80	0.84	3.70	0.71	2.60	0.57
5.80	0.97	4.70	0.83	3.60	0.69	2.50	0.56
5.70	0.96	4.60	0.82	3.50	0.68	2.40	0.54
5.60	0.94	4.50	0.81	3.40	0.67	2.30	0.53
5.50	0.93	4.40	0.79	3.30	0.66	2.20	0.52
5.40	0.92	4.30	0.78	3.20	0.64	2.10	0.51
5.30	0.91	4.20	0.77	3.10	0.63	2.00	0.5
5.20	0.89	4.10	0.76	3.00	0.62		
5.10	0.88	4.00	0.74	2.90	0.61		
5.00	0.87	3.90	0.73	2.80	0.59		

TABLA DE DEMERITOS POR PROFUNDIDAD PARA PREDIOS URBANOS cuya profundidad sea igual o mayor a 3.5 veces la medida del frente, tomando como frente máximo 11.50 metros. R= P/F R=relación, P=profundidad, F=frente

RELACIÓN	FACTOR	RELACIÓN	FACTOR	RELACIÓN	FACTOR	RELACIÓN	FACTOR
3.50	1	6.75	0.87	10.00	0.74	13.25	0.61
3.75	0.99	7.00	0.86	10.25	0.73	13.50	0.60
4.00	0.98	7.25	0.85	10.50	0.72	13.75	0.59
4.25	0.97	7.50	0.84	10.75	0.71	14.00	0.58
4.50	0.96	7.75	0.83	11.00	0.70	14.25	0.57
4.75	0.96	8.00	0.82	11.25	0.69	14.50	0.56
5.00	0.94	8.25	0.81	11.50	0.68	14.75	0.55
5.25	0.93	8.50	0.80	11.75	0.67	15.00	0.54
5.50	0.92	8.75	0.79	12.00	0.66	15.25	0.53
5.75	0.91	9.00	0.78	12.25	0.65	15.50	0.52
6.00	0.90	9.25	0.77	12.50	0.64	15.75	0.51
6.25	0.89	9.50	0.76	12.75	0.63	16.00	0.50
6.50	0.88	9.75	0.75	13.00	0.62		

TABLA DE INCREMENTOS POR ESQUINA

USO DE PREDIO	FACTOR DE ZONA
Comercial	20%
Mixta	15%
Habitacional	10%

Notas de Incremento en esquina:

NOTA 1.- Todos los predios ubicados en esquina se valuaran con el valor de calle o zona más alto, ademas se afectarán con un incremento, excepto aquellos en cuyo ángulo que forme la esquina sea menor de 45° grados o mayor de 135° grados.

NOTA 2.- Se tomará como superficie de esquina a incrementar la obtenida de multiplicar la longitud de los frentes que la forman, dicha longitud no podrá ser mayor de 15.00 metros por calle, y la superficie máxima a incrementar será de 225 m2.

NOTA 3.- Los municipios en los cuales no existan planes de desarrollo urbano o no este definido el uso, se aplicará el predominante de la zona.

EJEMPLO

ZONA HABITACIONAL



Superficie en esquina
15.00m X 15.00m= 225.00m²

Promedio valor calles
$1000.00+$800.00 =$1800.00
$1800.00/2= $900.00

Valor unitario de incremento
$900.00 X 0.10 = $90.00

Valor de incremento
225.00m² X $90.00 = **$20,250.00**

Notas de Demérito por pendientes ascendentes y descendentes:

NOTA 1.- Las cantidades de Relación, Frente - Profundidad se redondean al inmediato próximo.

NOTA 2.- Demérito por pendiente ascendente (Dp a): Los predios con pendiente ascendente o escarpados hacia arriba se afectarán por el demérito de pendiente expresado como factor.

Dp a= Demérito con pendiente ascendente P= pendiente h= altura L= longitud

$$Dp\ a = 1 - \left(\frac{P}{2}\right) \qquad p = \frac{h}{L}$$



NOTA 3.- Demérito con pendiente descendente o escarpados hacia abajo (Dp d): Se afectarán por el demérito de pendiente descendente expresado como factor.

Dp d= Demérito con pendiente descendente P= pendiente h= altura L= longitud

$$Dp\ d = 1 - \left(\frac{2P}{3}\right) \qquad p = \frac{h}{L}$$



NOTA 4.- Los deméritos por pendiente ascendente o descendente: Sólo se aplicaran en casos especiales ya que estas caracteristicas ya se tomaron en cuenta en la Tablas de Valores Unitarios de terreno; por lo que sólo aplican en predios cuya topografia es diferente del resto de predios que integran la colonia o barrio donde se ubican o sean afectados.

NOTA 5.- Demérito por lote interior: Los predios interiores se afectarán por un demérito del 50% expresado como factor.

NOTA 6.- Demerito por profundidad mayor de 40 metros y frente mayor de 11.50 metros: A la superficie resultante de multiplicar el frente por los primeros 40 metros de fondo, se le aplica el valor calle al 100% y el resto de la superficie se demerita al 50%.

NOTA 7.- Cuando un predio tenga varios factores de demérito, éstos se multiplicarán entre si, para obtener el factor total de demérito que afectará al valor del terreno que aparece en las Tablas de Valores Unitarios. Y en ningún caso se podrá demeritar el valor catastral en

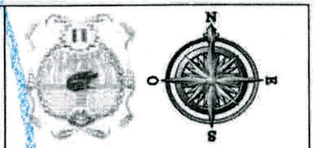

NOMBRE DEL MUNICIPIO: Tamazula de Gordiano — NÚMERO DEL MUNICIPIO: 085

NOMBRE DE LA DELEGACIÓN: Tamazula de Gordiano — NÚMERO DE LA DELEGACIÓN: 0001

CONSEJO TÉCNICO DE CATASTRO MUNICIPAL

M.C.P Laura Gabriela Jiménez Iñiguez
Presidenta Municipal y Presidenta del Consejo Tecnico Catastral Municipal
INTEGRANTE DEL CONSEJO TÉCNICO CATASTRAL

MUNICIPAL QUE VALIDA LAS TABLAS DE VALORES

CONSEJO TÉCNICO CATASTRAL DEL ESTADO

EL PRESENTE DOCUMENTO SE REVISÓ Y CUMPLE CON LOS LINEAMIENTOS Y RECOMENDACIONES EMITIDAS POR EL CONSEJO TÉCNICO CATASTRAL DEL ESTADO.

JOSÉ DE JESÚS SÁNCHEZ MARISCAL
DIRECTOR DE CATASTRO DEL ESTADO Y SECRETARIO DE ACTAS Y ACUERDOS.

H. AYUNTAMIENTO

PRESIDENCIA MUNICIPAL TAMAZULA DE GORDIANO, JAL.

H. CONGRESO DEL ESTADO

COPIA CERTIFICADA
REVISADO
COTEJADO

Tabla de Condominios

Procedimiento de Valuación.

El procedimiento técnico para obtener el valor catastral de los condominios habitacionales, se realizará conforme las formas establecidas por el Consejo Técnico Catastral del Estado y quedarán plasmados en la tabla de valores vigentes, aprobadas por el Congreso del Estado.

Condominio Habitacional:

A.- Valor Catastral del Terreno

A la superficie total del condominio se le aplicará el valor unitario de tablas de valores por calle, avenida o rango, al valor resultante se le aplicará el indiviso, dando así el valor de terreno del área privativa. En los condominios el valor de terreno no tendrá incremento ni demerito.

B.- Valor catastral de las construcciones:

En los condominios horizontales, las construcciones se clasificarán individualmente para cada unidad privativa de acuerdo a su edad, calidad y estado de conservación, aplicando el valor de tablas de valores vigentes, da como resultado el valor de la construcción de la unidad privativa. En su caso, a lo anterior se le sumará la parte proporcional que de acuerdo al indiviso le corresponde respecto de las áreas comunes construidas.

En los condominios verticales, las construcciones se clasificarán globalmente de acuerdo a su edad, calidad y estado de conservación, aplicando el valor de tablas de valores vigentes, da como resultado el valor total de la construcción, al aplicar el indiviso, se obtiene el valor de la construcción de la unidad privativa.

C.- Valor catastral total del condominio:

Para determinar el valor total de cada unidad privativa se sumará el valor de terreno más el valor de las construcciones.

Ejemplo de Condominio

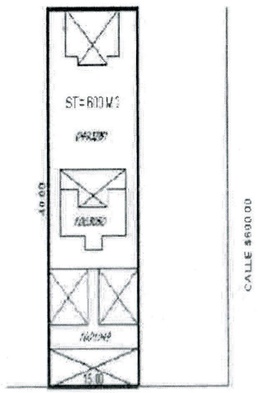

AVALUO DEL TERRENO

Valor de calle	Demeritos				Valor reducido	Superficie M²	Valor parcial
	Fr	Pr	Su	Top			
$900.00						600	$540,000
							$540,000

PREDIO EN ESQUINA

Valor promedio	Factor zona	Valor M²	Superficie esquina	Valor incrementado

AVALUO DE LA CONSTRUCCIÓN

CCC	Edad	Calidad	Estado	Valor M²	Superficie	Valor parcial
04	moderno	superior	bueno	$4,275.00	843	$3,603,825.00
10	moderno	economico	bueno	$1,700.00	199	$338,300.00

Valor total construcciones $3,942,125.00

Valor del terreno	$540,000
Valor de construcción	$3,942,125
Valor total condominio	$4,482,125
Indiviso	0.1666
Valor unidad condominal	$746,722

NOMBRE DEL MUNICIPIO: Tamazula de Gordiano — NÚMERO DEL MUNICIPIO: 085

NOMBRE DE LA DELEGACIÓN: Tamazula de Gordiano — NÚMERO DE LA DELEGACIÓN: 0001

CONSEJO TÉCNICO DE CATASTRO MUNICIPAL

M.C.P Laura Gabriela Jiménez Iñiguez
Presidenta Municipal y Presidenta del Consejo Tecnico Catastral Municipal
INTEGRANTE DEL CONSEJO TÉCNICO CATASTRAL MUNICIPAL QUE VALIDA LAS TABLAS DE VALORES

EL PRESENTE TRABAJO FUE REVISADO Y CUMPLE CON LOS LINEAMIENTOS Y RECOMENDACIONES EMITIDAS POR EL CONSEJO TÉCNICO CATASTRAL DEL ESTADO.

JOSÉ DE JESÚS SÁNCHEZ MARISCAL
DIRECTOR DE CATASTRO DEL ESTADO Y SECRETARIO DE ACTAS Y ACUERDOS.

H. AYUNTAMIENTO

H. CONGRESO DEL ESTADO

COPIA CERTIFICADA
REVISADO
COTEJADO

EL QUE SUSCRIBE LIC. EDUARDO FABIÁN MARTÍNEZ LOMELÍ, SECRETARIO GENERAL DE LA LXIV LEGISLATURA DEL HONORABLE CONGRESO DEL ESTADO DE JALISCO, DE CONFORMIDAD CON LO DISPUESTO POR EL ARTÍCULO 52, NUMERAL 1, FRACCIÓN XII DE LA LEY ORGÁNICA DEL PODER LEGISLATIVO DEL ESTADO DE JALISCO ----------

----------CERTIFICO----------

QUE LAS PRESENTES COPIAS FOTOSTÁTICAS QUE VAN EN 111 FOJAS ÚTILES, POR UNA SOLA DE SUS CARAS, SON COPIA FIEL DEL DOCUMENTO ORIGINAL QUE TUVE A LA VISTA, LAS CUALES FUERON DEBIDAMENTE COTEJADAS, RELATIVAS A LAS TABLAS DE VALORES UNITARIAS DEL MUNICIPIO DE TAMAZULA DE GORDIANO, JALISCO, PARA EL EJERCICIO FISCAL 2026. SE EXTIENDE LA PRESENTE CERTIFICACIÓN A LOS 18 DIAS DEL MES DE NOVIEMBRE DE 2025. ----------

----

----------CONSTA----------

GOBIERNO DE JALISCO ESTADOS UNIDOS MEXICANOS PODER LEGISLATIVO

LIC. EDUARDO FABIÁN MARTÍNEZ LOMELÍ
SECRETARIO GENERAL DE LA LXIV LEGISLATURA
DEL CONGRESO DEL ESTADO DE JALISCO.

RHG/OTC/eaaa

EL ESTADO DE JALISCO
PERIÓDICO OFICIAL

REQUISITOS PARA PUBLICAR EN EL PERIÓDICO OFICIAL

Los días de publicación son martes, jueves y sábado

Para convocatorias, estados financieros, balances y avisos

1. Que sean originales
2. Que estén legibles
3. Copia del RFC de la empresa
4. Firmados (con nombre y rúbrica)
5. Pago con cheque a nombre de la Secretaría de la Hacienda Pública, que esté certificado.

Para edictos

1. Que sean originales
2. Que el sello y el edicto estén legibles
3. Que estén sellados (que el sello no invada las letras del contenido del edicto)
4. Firmados (con nombre y rúbrica)

Para los dos casos

- Que no estén escritos por la parte de atrás con ningún tipo de tinta ni lápiz.
- Que la letra sea tamaño normal.
- Que los Balances o Estados Financieros, si son varios, vengan uno en cada hoja.
- La información de preferencia deberá venir en cd o usb, en el programa Word u otro formato editable.

Por falta de alguno de los requisitos antes mencionados, no se aceptará ningún documento para su publicación.

PARA VENTA Y PUBLICACIÓN

Venta

1. Constancia de publicación	$119.00
2. Edición especial	$224.00

Publicaciones

1. Balances, estados financieros y demás publicaciones especiales, por cada página	$1,400.00
2. Fracción 1/2 página en letra normal	$ 900.00
3. Mínima fracción de 1/4 de página en letra normal	$ 600.00

Tarifas válidas desde el día 1 de enero al 31 de diciembre de 2025
Estas tarifas varían de acuerdo a la Ley de Ingresos del Estado de Jalisco

A t e n t a m e n t e

Punto de Venta y Contratación
Av. Prolongación Alcalde 1855, planta baja, Edificio Archivos Generales, esquina Chihuahua
Teléfono 3819 2476, Extensiones 47306 y 47307
periodicooficial.jalisco.gob.mx

EL ESTADO DE JALISCO
PERIÓDICO OFICIAL

S U M A R I O

LUNES 15 DE DICIEMBRE DE 2025
NÚMERO 24 QUINVICIES. EDICIÓN ESPECIAL
TOMO CDXV

DECRETO 29956/LXIV/25 que aprueba las Tablas de Valores Unitarios de Suelo y Construcción del municipio de Tamazula de Gordiano, ejercicio 2026, así como los anexos que lo acompañan. **Pág. 3**

JALISCO
GOBIERNO DEL ESTADO
periodicooficial.jalisco.gob.mx